

INSTITUTO NACIONAL DE ESTADÍSTICA Y GEOGRAFÍA

**Carpeta de Indicadores
Censo de Población y Vivienda 2020,
Censo Nacional de Gobiernos Municipales y Demarcaciones
Territoriales de la Ciudad de México 2019 y
Censos Económicos 2019**

**ESTADO DE VERACRUZ DE IGNACIO DE LA LLAVE
Carpeta del municipio: 012 Amatitlán**

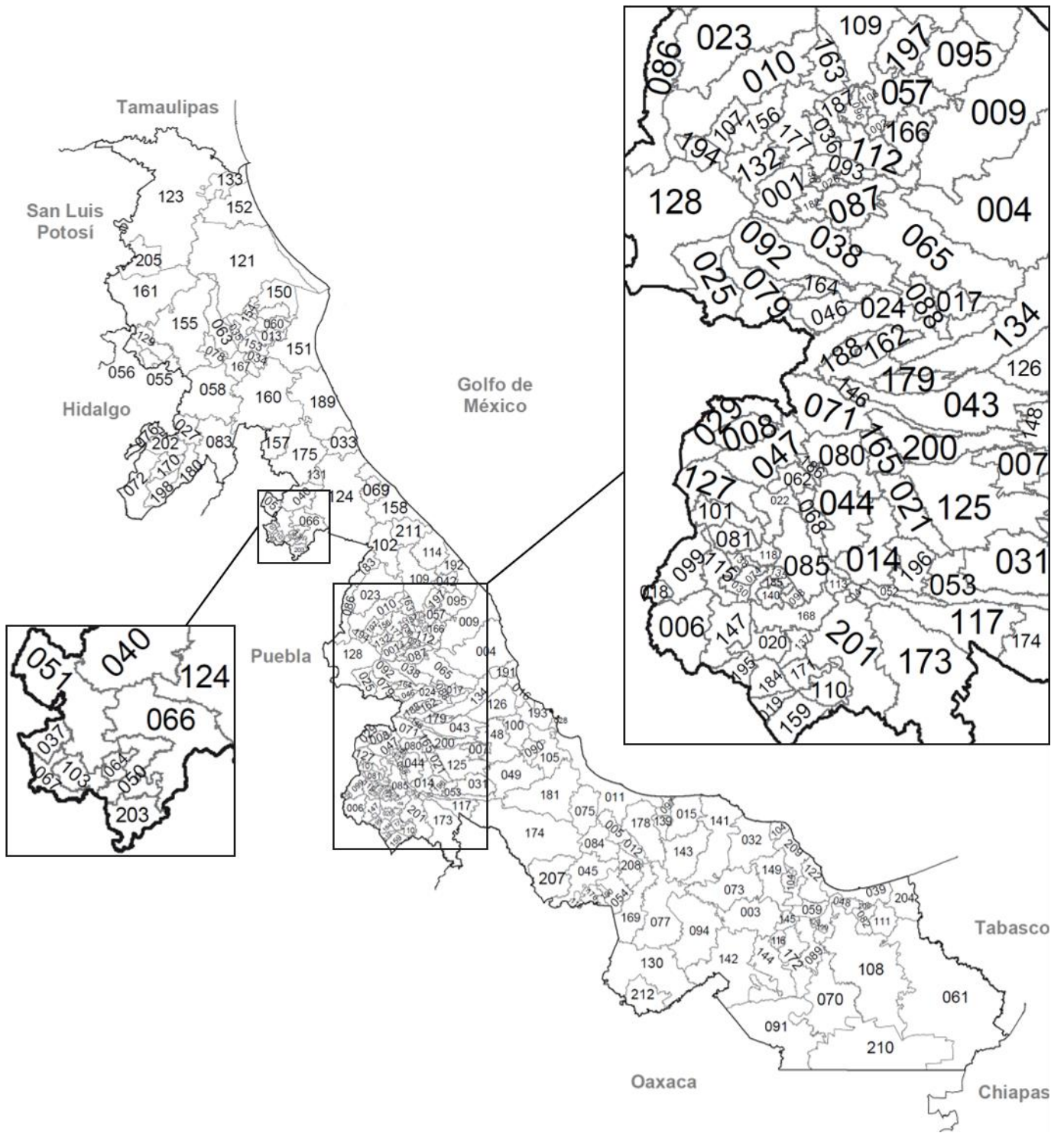


Veracruz de Ignacio de la Llave

División municipal

| | | | | | |
|-----|----------------------------------|-----|-------------------------|-----|--------------------------------------|
| 001 | Acajete | 072 | Huayacocotla | 143 | Santiago Tuxtla |
| 002 | Acatlán | 073 | Hueyapan de Ocampo | 144 | Sayula de Alemán |
| 003 | Acayucan | 074 | Huiloapan de Cuauhtémoc | 145 | Soconusco |
| 004 | Actopan | 075 | Ignacio de la Llave | 146 | Sochiapa |
| 005 | Acula | 076 | lhamatlán | 147 | Soledad Atzompa |
| 006 | Acultzingo | 077 | Isla | 148 | Soledad de Doblado |
| 007 | Camarón de Tejeda | 078 | Ixcatepec | 149 | Soteapan |
| 008 | Alpatláhuac | 079 | Ixhuacán de los Reyes | 150 | Tamalín |
| 009 | Alto Lucero de Gutiérrez Barrios | 080 | Ixhuatlán del Café | 151 | Tamiahua |
| 010 | Altotonga | 081 | Ixhuatlancillo | 152 | Tampico Alto |
| 011 | Alvarado | 082 | Ixhuatlán del Sureste | 153 | Tancoco |
| 012 | Amatitlán | 083 | Ixhuatlán de Madero | 154 | Tantima |
| 013 | Naranjos Amatitlán | 084 | Ixmatalhuacan | 155 | Tantoyuca |
| 014 | Amatlán de los Reyes | 085 | Ixtaczoquitlán | 156 | Tatatila |
| 015 | Angel R. Cabada | 086 | Jalacingo | 157 | Castillo de Teayo |
| 016 | La Antigua | 087 | Xalapa | 158 | Tecolutla |
| 017 | Apazapan | 088 | Jalcomulco | 159 | Tehuipango |
| 018 | Aquila | 089 | Jáltipan | 160 | Álamo Temapache |
| 019 | Astacinga | 090 | Jamapa | 161 | Tempoal |
| 020 | Atlahuilco | 091 | Jesús Carranza | 162 | Tenampa |
| 021 | Atoyac | 092 | Xico | 163 | Tenochtitlán |
| 022 | Atzacan | 093 | Jilotepec | 164 | Teocelo |
| 023 | Atzalan | 094 | Juan Rodríguez Clara | 165 | Tepatlixco |
| 024 | Tlaltetela | 095 | Juchique de Ferrer | 166 | Tepetlán |
| 025 | Ayahualulco | 096 | Landeroy y Coss | 167 | Tepetzintla |
| 026 | Banderilla | 097 | Lerdo de Tejada | 168 | Tequila |
| 027 | Benito Juárez | 098 | Magdalena | 169 | José Azueta |
| 028 | Boca del Río | 099 | Maltrata | 170 | Texcatepec |
| 029 | Calcahualco | 100 | Manlio Fabio Altamirano | 171 | Texhuacán |
| 030 | Camerino Z. Mendoza | 101 | Mariano Escobedo | 172 | Texistepec |
| 031 | Carrillo Puerto | 102 | Martínez de la Torre | 173 | Tezonapa |
| 032 | Catemaco | 103 | Mecatitlán | 174 | Tierra Blanca |
| 033 | Cazones de Herrera | 104 | Mecayapan | 175 | Tihuatlán |
| 034 | Cerro Azul | 105 | Medellín de Bravo | 176 | Tlacojalpan |
| 035 | Cittaltépetl | 106 | Miahuatlán | 177 | Tlacolulan |
| 036 | Coacoatzintla | 107 | Las Minas | 178 | Tlacotalpan |
| 037 | Coahuatlán | 108 | Minatitlán | 179 | Tlacotepec de Mejía |
| 038 | Coatepec | 109 | Misantla | 180 | Tlachichilco |
| 039 | Coatzacoalcos | 110 | Mixtla de Altamirano | 181 | Tlalixcoyan |
| 040 | Coatzintla | 111 | Moloacán | 182 | Tlalnahuayocan |
| 041 | Coetzala | 112 | Naolinco | 183 | Tlapacoyan |
| 042 | Colipa | 113 | Naranjal | 184 | Tlaquilpa |
| 043 | Comapa | 114 | Nautla | 185 | Tlilapan |
| 044 | Córdoba | 115 | Nogales | 186 | Tomatlán |
| 045 | Cosamaloapan de Carpio | 116 | Oluta | 187 | Tonayán |
| 046 | Cosautlán de Carvajal | 117 | Omealca | 188 | Totutla |
| 047 | Coscomatepec | 118 | Orizaba | 189 | Tuxpan |
| 048 | Cosoleacaque | 119 | Otatitlán | 190 | Tuxtilla |
| 049 | Cotaxtla | 120 | Oteapan | 191 | Ursulo Galván |
| 050 | Coxquihui | 121 | Ozuluama de Mascareñas | 192 | Vega de Alatorre |
| 051 | Coyutla | 122 | Pajapan | 193 | Veracruz |
| 052 | Cuichapa | 123 | Pánuco | 194 | Villa Aldama |
| 053 | Cuitláhuac | 124 | Papantla | 195 | Xoxocotla |
| 054 | Chacaltianguis | 125 | Paso del Macho | 196 | Yanga |
| 055 | Chalma | 126 | Paso de Ovejas | 197 | Yecuatla |
| 056 | Chiconamel | 127 | La Perla | 198 | Zacualpan |
| 057 | Chiconquiaco | 128 | Perote | 199 | Zaragoza |
| 058 | Chicontepec | 129 | Platón Sánchez | 200 | Zentla |
| 059 | Chinameca | 130 | Playa Vicente | 201 | Zongolica |
| 060 | Chinampa de Gorostiza | 131 | Poza Rica de Hidalgo | 202 | Zontecomatlán de López y Fuentes |
| 061 | Las Choapas | 132 | Las Vigas de Ramírez | 203 | Zozocolco de Hidalgo |
| 062 | Chocamán | 133 | Pueblo Viejo | 204 | Agua Dulce |
| 063 | Chontla | 134 | Puente Nacional | 205 | El Higo |
| 064 | Chumatlán | 135 | Rafael Delgado | 206 | Nanchital de Lázaro Cárdenas del Río |
| 065 | Emiliano Zapata | 136 | Rafael Lucio | 207 | Tres Valles |
| 066 | Espinal | 137 | Los Reyes | 208 | Carlos A. Carrillo |
| 067 | Filomeno Mata | 138 | Río Blanco | 209 | Tatahuicapan de Juárez |
| 068 | Fortín | 139 | Saltabarranca | 210 | Uxpanapa |
| 069 | Gutiérrez Zamora | 140 | San Andrés Tenejapan | 211 | San Rafael |
| 070 | Hidalgotitlán | 141 | San Andrés Tuxtla | 212 | Santiago Sochiapan |
| 071 | Huatusco | 142 | San Juan Evangelista | | |

Estado de Veracruz de Ignacio de la Llave



Fuente: INEGI. www.cuentame.inegi.org.mx



2020

censo

de Población y Vivienda

INTRODUCCIÓN

Los resultados del censo constituyen la fuente que permite la mayor desagregación de datos estadísticos para el análisis y evaluación de la composición, distribución y crecimiento de la población de México, además de obtener la cuenta y algunas características de las viviendas.

En este marco se presentan a manera de síntesis, resultados relevantes emanados del Censo de Población y Vivienda publicado en enero de 2021, acerca de la población y las viviendas del municipio.

En estos se hace una compilación de los montos poblacionales desde 1990 al 2020, así como el conteo de las viviendas que se distribuyen en el territorio, como una forma de registrar su evolución y la continuación de las tendencias demográficas.



COMPOSICIÓN POR EDAD Y SEXO

Población total

7 866 representa el 0.1% de la población estatal

Relación hombres-mujeres 95.7

Existen 95 hombres por cada 100 mujeres.

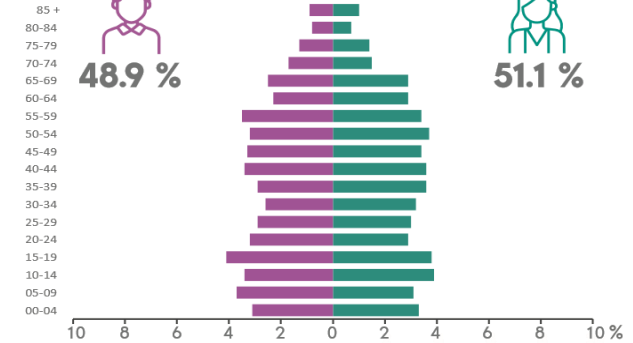
Edad mediana 37

La mitad de la población tiene 37 años o menos.

Razón de dependencia 53.9

Existen 53 personas en edad de dependencia por cada 100 en edad productiva.

Años



DISTRIBUCIÓN TERRITORIAL



Superficie (km²)

135.1 representa el 0.2% del territorio estatal



Densidad de población (hab./km²)

58.2

Total de localidades

28

Localidades con mayor población

| | |
|-----------|-------|
| El Corte | 2 203 |
| Amatlán | 1 314 |
| Dos Bocas | 1 127 |



VIVIENDA

Total de viviendas particulares habitadas

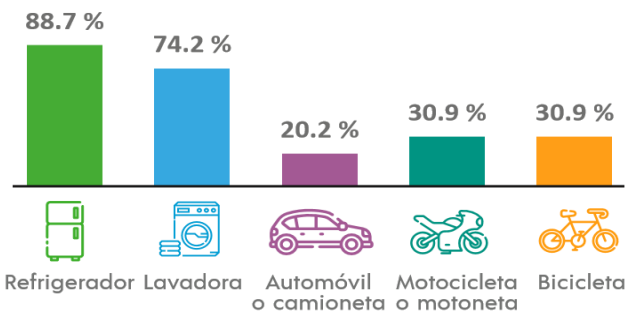
2 732 representa el 0.1% del total estatal

Promedio de ocupantes por vivienda 2.9

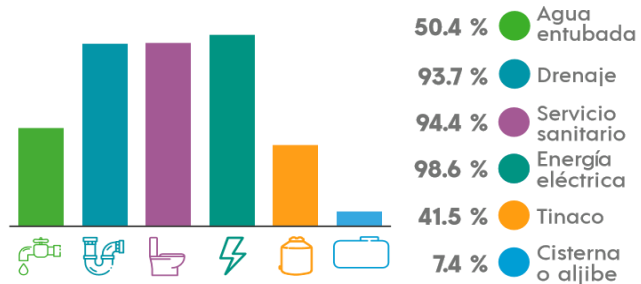
Promedio de ocupantes por cuarto 0.8

Viviendas con piso de tierra 2.8 %

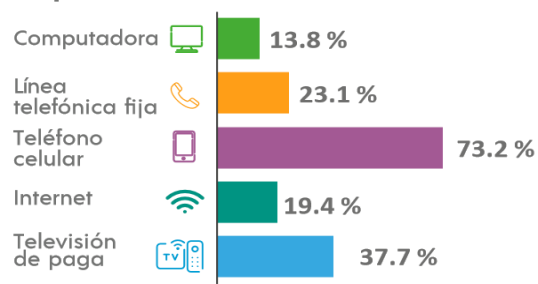
Disponibilidad de bienes



Disponibilidad de servicios y equipamiento



Disponibilidad de TIC



ETNICIDAD

Población que habla lengua indígena¹ 0.17 %

Población que no habla español de los hablantes de lengua indígena¹ 0.00 %

Lenguas indígenas más frecuentes

| | |
|------------|--------|
| Mazateco | 90.0 % |
| Chinanteco | 10.0 % |

Población que se considera afromexicana negra o afrodescendiente 3.88 %

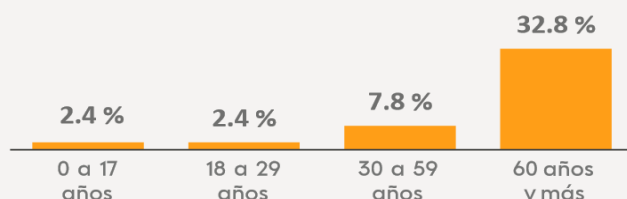
¹ De 3 años y más.



DISCAPACIDAD

Población con alguna discapacidad

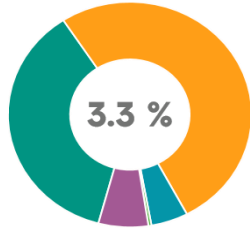
10.6 %





MIGRACIÓN

Población con lugar de residencia en marzo de 2015 distinto al actual²



Causa de la migración

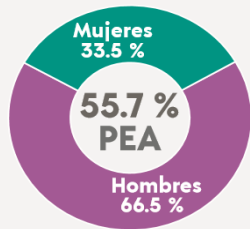
- 36.6 % Trabajo
- 51.4 % Familiar
- 4.9 % Estudiar
- 0.4 % Inseguridad
- 6.6 % Otra causa

² De 5 años y más.

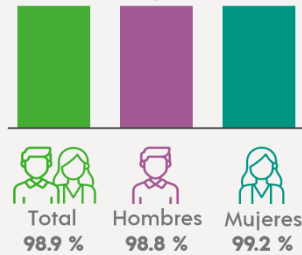


CARACTERÍSTICAS ECONÓMICAS

Población económicamente activa (PEA)⁴



Porcentaje de PEA ocupada



⁴ De 12 años y más.



FECUNDIDAD Y MORTALIDAD

Promedio de hijas(os) nacidas(os) vivas(os)⁵

1.4



Porcentaje de hijas(os) fallecidas(os)³

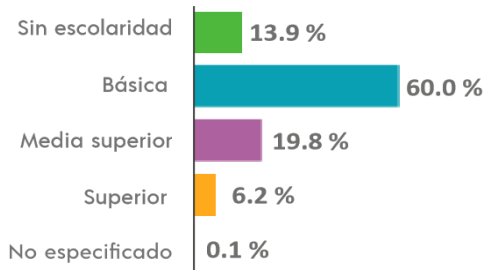
2.9 %

³ Mujeres de 15 a 49 años.



CARACTERÍSTICAS EDUCATIVAS

Población según nivel de escolaridad⁵

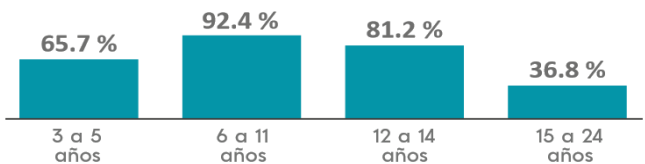


⁵ De 15 años y más.

Tasa de alfabetización

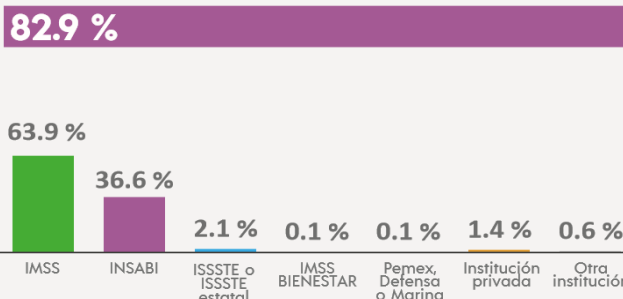
| | |
|---------------|--------|
| 15 a 24 años | 98.6 % |
| 25 años y más | 83.8 % |

Asistencia escolar



AFILIACIÓN A SERVICIOS DE SALUD

Población afiliada⁶

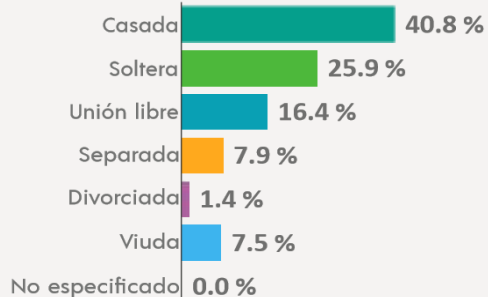


⁶ Incluye afiliaciones múltiples.



SITUACIÓN CONYUGAL

Población según situación conyugal⁷



⁷ De 12 años y más.

**Censo Nacional de Gobiernos
Municipales y Demarcaciones
Territoriales de la Ciudad de
México 2019**



INTRODUCCIÓN

El Censo Nacional de Gobiernos Municipales y Demarcaciones Territoriales de la Ciudad de México es un valioso instrumento para conocer la situación que guarda la gestión y el desempeño de las instituciones públicas que conforman el Estado y sus respectivos poderes en la función de gobierno, seguridad pública e impartición de justicia; y al mismo tiempo se constituye como un elemento indispensable para apoyar a los procesos de diseño, implementación, monitoreo y evaluación de las políticas públicas en estas materias.

CENSO NACIONAL DE GOBIERNOS MUNICIPALES Y DEMARCACIONES TERRITORIALES DE LA CIUDAD DE MÉXICO 2019

(Periodo enero-diciembre 2018)

Ayuntamiento



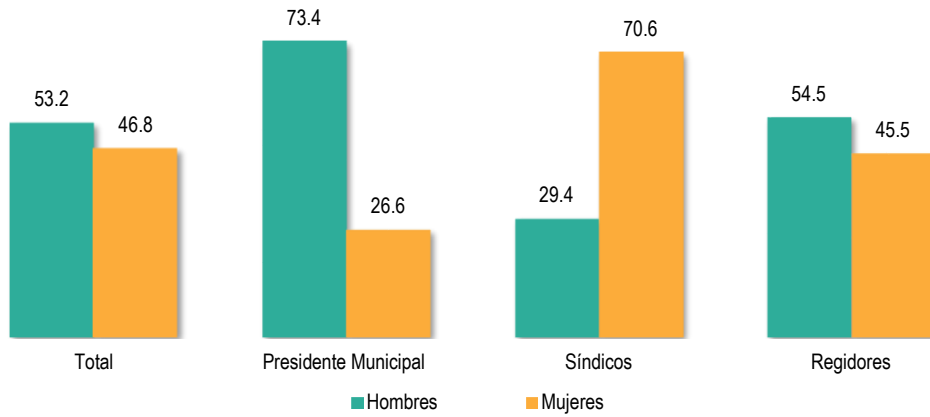
Integrantes de los ayuntamientos del estado por sexo y escolaridad, según cargo público, 2018

| Sexo y escolaridad | Total | Presidentes municipales | Síndicos | Regidores |
|--|--------------|----------------------------|------------|------------|
| Total | 1 036 | 207 | 211 | 618 |
| Ninguno o preescolar o primaria | 99 | 15 | 29 | 55 |
| Secundaria | 128 | 16 | 33 | 79 |
| Preparatoria o carrera técnica o comercial | 197 | 29 | 41 | 127 |
| Licenciatura | 540 | 132 | 97 | 311 |
| Maestría | 60 | 13 | 11 | 36 |
| Doctorado | 6 | 1 | | 5 |
| No especificado | 6 | 1 | | 5 |
| Hombres | 551 | 152 | 62 | 337 |
| Ninguno o preescolar o primaria | 54 | 9 | 14 | 31 |
| Secundaria | 71 | 13 | 9 | 49 |
| Preparatoria o carrera técnica o comercial | 94 | 22 | 10 | 62 |
| Licenciatura | 291 | 95 | 25 | 171 |
| Maestría | 35 | 11 | 4 | 20 |
| Doctorado | 4 | 1 | | 3 |
| No especificado | 2 | 1 | | 1 |
| Mujeres | 485 | 55 | 149 | 281 |
| Ninguno o preescolar o primaria | 45 | 6 | 15 | 24 |
| Secundaria | 57 | 3 | 24 | 30 |
| Preparatoria o carrera técnica o comercial | 103 | 7 | 31 | 65 |
| Licenciatura | 249 | 37 | 72 | 140 |
| Maestría | 25 | 2 | 7 | 16 |
| Doctorado | 2 | | | 2 |
| No especificado | 4 | | | 4 |

Nota: Al cierre de 2018, el estatus de la escolaridad de los miembros de los ayuntamientos puede ser: no aplica, cursando, inconcluso, concluido, titulado y no especificado. Al realizar la consulta, algunos municipios o variables pueden no verse reflejados en ella o no contar con información en alguna celda debido a cualquiera de las siguientes razones: no respondió el cuestionario; no respondió las secciones del cuestionario correspondientes al tema; no le aplica el tema consultado; no contó con datos o elementos para responder sobre el tema.

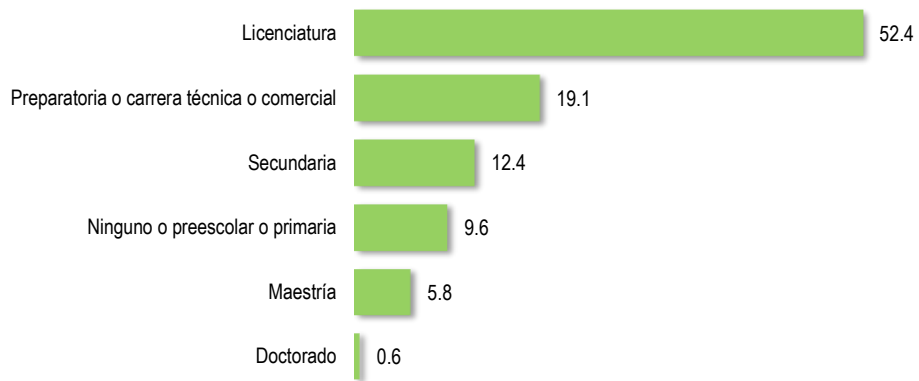
Fuente: INEGI. Censo Nacional de Gobiernos Municipales y Demarcaciones Territoriales de la Ciudad de México 2019. Consulta interactiva de datos.

Distribución porcentual de los integrantes de los ayuntamientos del estado según sexo, 2018



Fuente: INEGI. Censo Nacional de Gobiernos Municipales y Demarcaciones Territoriales de la Ciudad de México 2019. Consulta interactiva de datos.

Distribución porcentual de los integrantes de los ayuntamientos del estado según escolaridad, 2018



Nota: Excluye el no especificado.

La suma de los porcentajes parciales no es igual a 100.0 debido al redondeo.

Fuente: INEGI. Censo Nacional de Gobiernos Municipales y Demarcaciones Territoriales de la Ciudad de México 2019. Consulta interactiva de datos.

Glosario: Censo Nacional de Gobiernos Municipales y Demarcaciones Territoriales de la Ciudad de México 2019

Administración pública municipal o de las demarcaciones territoriales de la Ciudad de México (APM). Se refiere a la constituida por instituciones del poder público municipal o del gobierno de las demarcaciones territoriales de la Ciudad de México, que tienen como propósito realizar las tareas permanentes de interés general, tendientes a satisfacer las necesidades colectivas del municipio o demarcación territorial de la Ciudad de México. Dicha administración está conformada por instituciones de la administración central y de la administración paramunicipal.

Ayuntamiento. Se refiere al órgano colegiado y deliberante, de elección popular directa, que tiene a su cargo el gobierno y la Administración Pública municipal, el cual está integrado por un presidente municipal, uno o más síndicos y el número de regidores que establezcan las leyes respectivas de cada estado.

Presidente municipal. Se refiere a la autoridad electa mediante voto popular, que tiene entre sus principales funciones, las de ejecutar los acuerdos del ayuntamiento, el cual preside, y ser responsable de llevar a cabo la Administración Pública del mismo, el cual se auxilia de instituciones encargadas de atender los diferentes aspectos de la vida municipal.

Regidores. Se refiere a los miembros del ayuntamiento encargados de administrar como cuerpo colegiado, los intereses del municipio. Representan el mayor número de integrantes del ayuntamiento y cuentan con voz y voto en sus sesiones de cabildo. No tienen facultades de gobierno en forma individual, pues estas se encuentran delegadas en el presidente municipal, sin embargo, deben cumplir con las comisiones que les señale el ayuntamiento.

Síndicos. Se refiere a los integrantes del ayuntamiento, encargados de vigilar los aspectos financieros del mismo, de procurar los intereses municipales y de representarlo jurídicamente en los litigios en los que este sea parte. Cuentan con voz y voto en sus sesiones de cabildo, y deben cumplir con las comisiones que les sean asignadas.



Censos
económicos
2019

Información del municipio: 012 Amatitlán

INTRODUCCIÓN

Los Censos Económicos, constituyen un evento de suma relevancia para la planeación, investigación, inversión y en general, para la toma de decisiones de todos aquellos actores públicos, privados y académicos, interesados en conocer e investigar sobre el comportamiento económico de nuestro país, región, municipio y/o localidad.

La presente carpeta personalizada para su municipio, da a conocer los datos definitivos de los últimos Censos Económicos publicados en julio de 2020, de la actividad económica que realizó el sector privado y paraestatal.

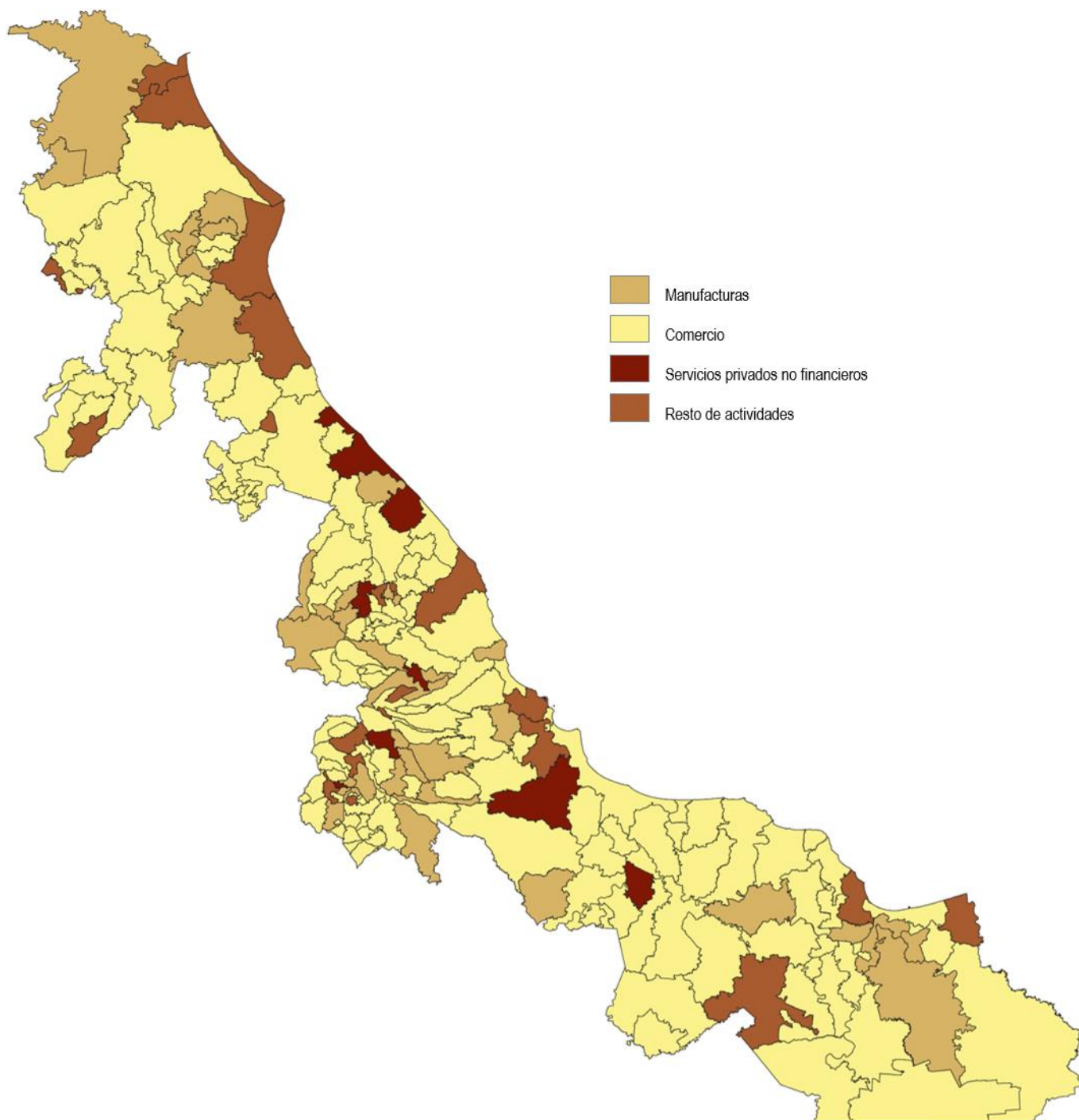
La temática que se aborda, presenta la vocación económica del estado desagregada por municipio, con base en los tres principales sectores de actividad: manufacturas, comercio y servicios¹.

De igual forma, se da a conocer la tendencia de algunas variables de importancia económica para el municipio, a través de un comparativo de los resultados definitivos de los Censos Económicos 2019, con sus antecesores publicados en 2009 y 2014.

También se incluyen indicadores que muestran las relaciones entre unidades económicas con personal ocupado y valor agregado, que reflejan el tamaño e inversión que existe para su demarcación territorial.

¹ Excluye los servicios financieros, correspondientes a las transacciones de la banca central, instituciones de seguros, intermediación crediticia y financiera no bursátil, bursátil, cambiarias y de inversión financiera, mismas que están integradas por unidades económicas centralizadas.

Vocación económica por municipio según Valor Agregado Censal Bruto, 2019

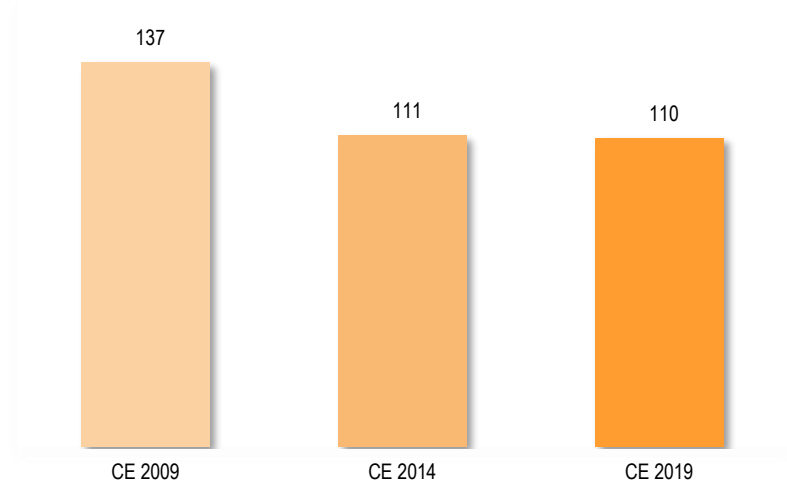


Nota: Los *Servicios privados no financieros* y el *Resto de actividades*, se detallan en el Anexo.
Fuente: INEGI. SAIC. Censos Económicos 2019.

Evolución censal 2009, 2014 y 2019

(Tasa porcentual de crecimiento media anual)

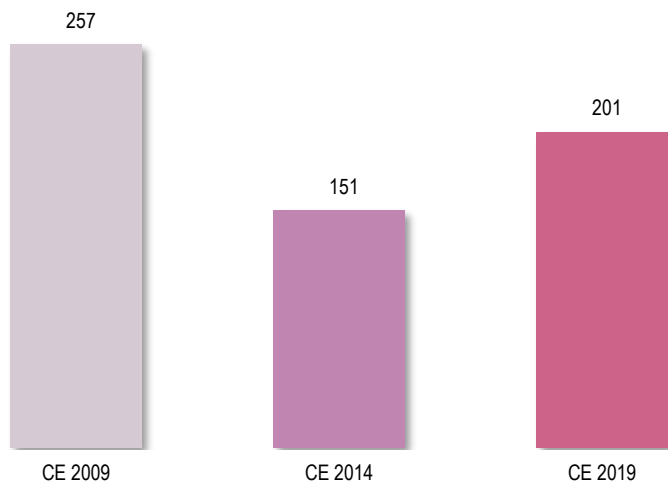
Unidades Económicas



| Periodo | Tasa de crecimiento media anual |
|-------------|---------------------------------|
| 2009 a 2014 | -4.1 |
| 2014 a 2019 | -0.2 |

Fuente: INEGI. SAIC. Censos Económicos 2009, 2014 y 2019.

Personal Ocupado



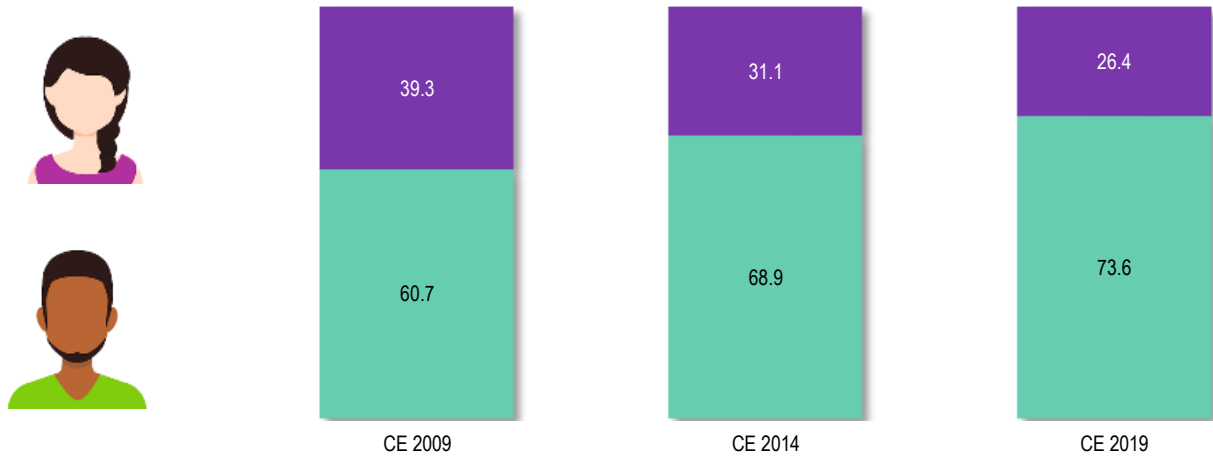
| Periodo | Tasa de crecimiento media anual |
|-------------|---------------------------------|
| 2009 a 2014 | -10.1 |
| 2014 a 2019 | 5.9 |

Fuente: INEGI. SAIC. Censos Económicos 2009, 2014 y 2019.

Evolución censal 2009, 2014, 2019

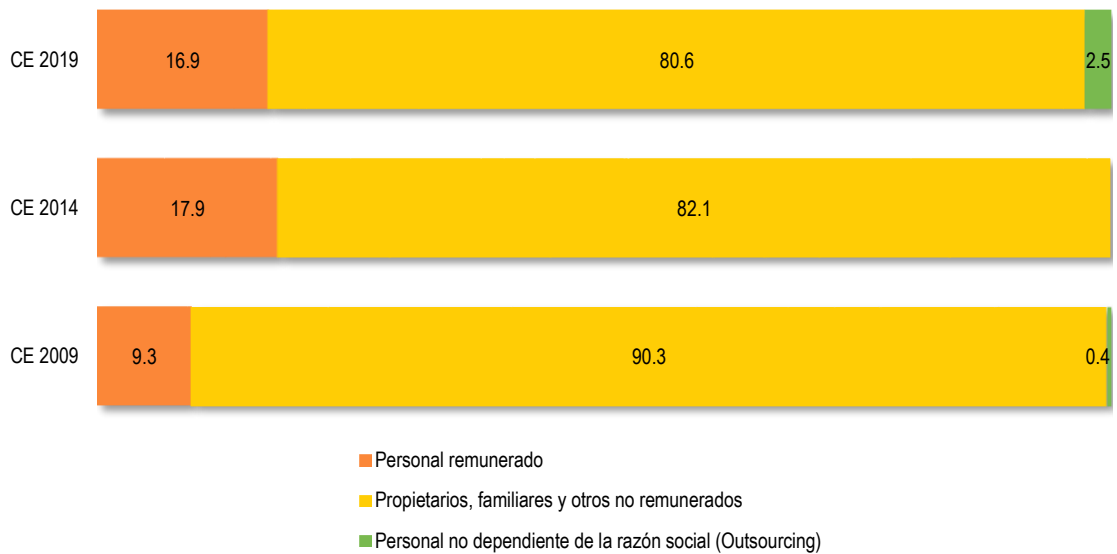
(Distribución porcentual)

Personal Ocupado por sexo



Fuente: INEGI. SAIC. Censos Económicos 2009, 2014 y 2019.

Personal Ocupado por condición de remuneración

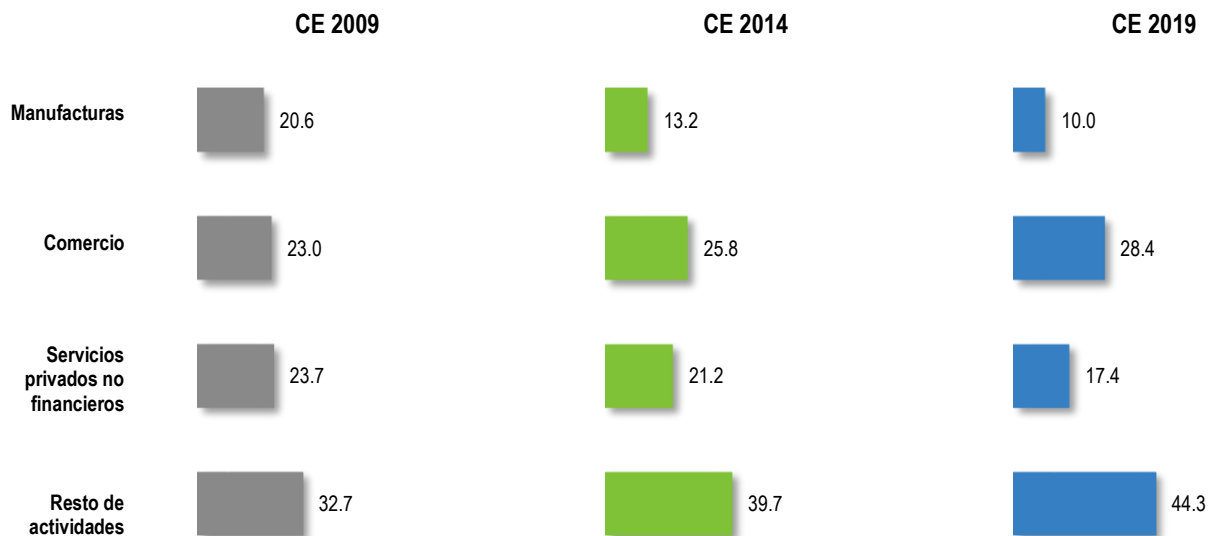


Fuente: INEGI. SAIC. Censos Económicos 2009, 2014 y 2019.

Evolución censal por sectores agrupados de actividad económica, 2009, 2014 y 2019

(Distribución porcentual)

Personal Ocupado

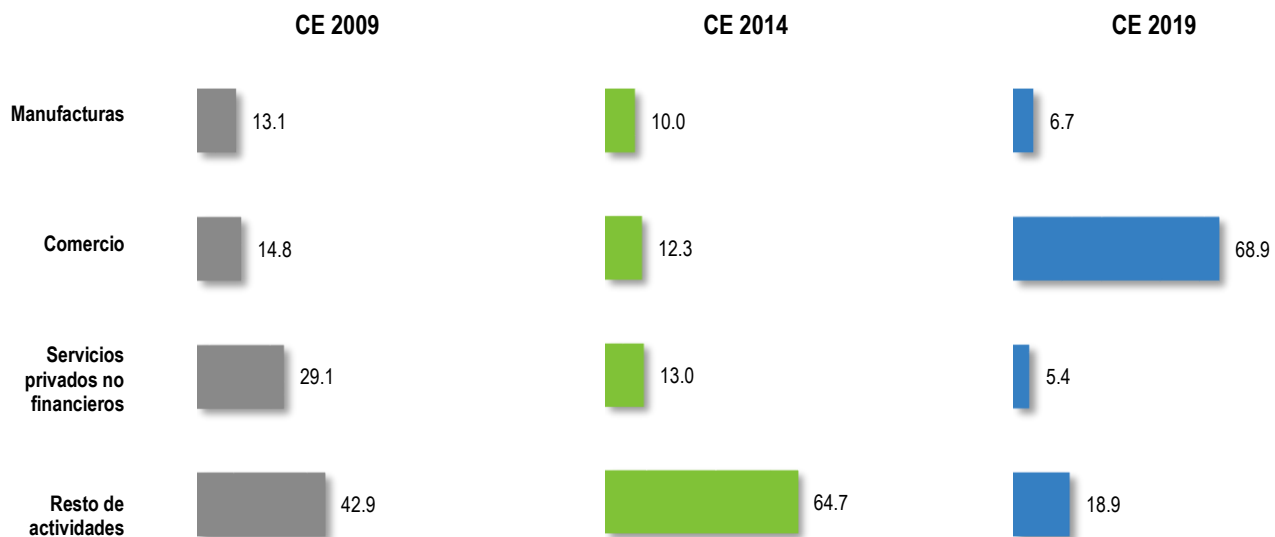


Notas: Los *Servicios privados no financieros* y el *Resto de actividades*, se detallan en el Anexo.

La suma de los porcentajes parciales, no es igual a 100.0 debido al redondeo.

Fuente: INEGI. SAIC. Censos Económicos 2009, 2014 y 2019.

Valor Agregado Censal Bruto

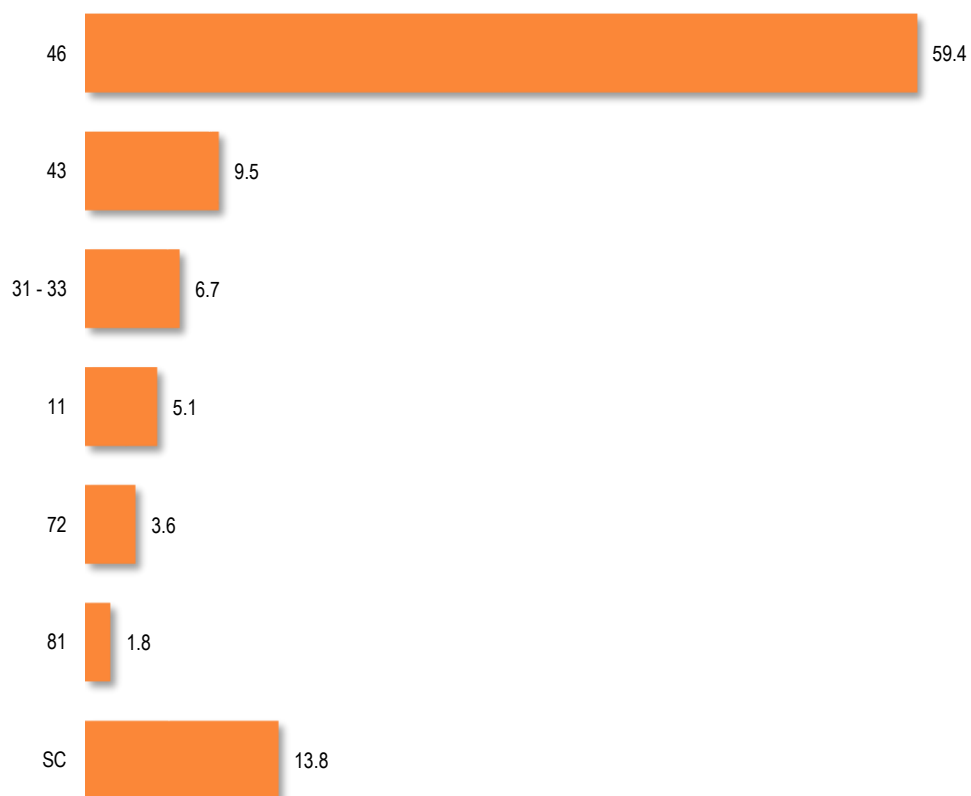


Notas: Los *Servicios privados no financieros* y el *Resto de actividades*, se detallan en el Anexo.

La suma de los porcentajes parciales, no es igual a 100.0 debido al redondeo.

Fuente: INEGI. SAIC. Censos Económicos 2009, 2014 y 2019.

Valor Agregado Censal Bruto por sector de actividad económica, 2019 (Distribución porcentual)



| | | |
|---|--|---|
| S e c t o r d e a c t i v i d a d | 11 | Agricultura cría y explotación de animales aprovechamiento forestal pesca y caza (sólo pesca acuicultura y servicios relacionados con las actividades agropecuarias y forestales) |
| | 21 | Minería |
| | 22 | Generación transmisión y distribución de energía eléctrica suministro de agua y de gas por ductos al consumidor final |
| | 23 | Construcción |
| | 31 - 33 | Industrias manufactureras |
| | 43 | Comercio al por mayor |
| | 46 | Comercio al por menor |
| | 48 - 49 | Transportes correos y almacenamiento |
| | 51 | Información en medios masivos |
| | 52 | Servicios financieros y de seguros |
| | 53 | Servicios inmobiliarios y de alquiler de bienes muebles e intangibles |
| | 54 | Servicios profesionales científicos y técnicos |
| | 55 | Corporativos |
| | 56 | Servicios de apoyo a los negocios y manejo de desechos y servicios de remediación |
| 61 | Servicios educativos | |
| 62 | Servicios de salud y de asistencia social | |
| 71 | Servicios de esparcimiento culturales y deportivos y otros servicios recreativos | |
| 72 | Servicios de alojamiento temporal y de preparación de alimentos y bebidas | |
| 81 | Otros servicios excepto actividades gubernamentales | |
| SC | Sectores agrupados por el principio de confidencialidad | |

Nota: La suma de los porcentajes parciales, no es igual a 100.0 debido al redondeo.
Fuente: INEGI. Resultados Definitivos de los Censos Económicos, 2019.

Inversión promedio por Unidad Económica según sector de actividad, 2019

| Sector de actividad | Inversión promedio por Unidad Económica (Pesos) |
|--|---|
| 46 Comercio al por menor | 12 045 |
| 11 Agricultura cría y explotación de animales aprovechamiento forestal pesca y caza (sólo pesca acuicultura y servicios relacionados con las actividades agropecuarias y forestales) | 2 581 |
| 72 Servicios de alojamiento temporal y de preparación de alimentos y bebidas | 143 |
| 31 - 33 Industrias manufactureras | - 200 |
| 43 Comercio al por mayor | - 30 750 |

Fuente: INEGI. SAIC. Censos Económicos 2019.

Cuadro resumen de las principales características económicas del municipio

| Variable económica | Valores absolutos | | | Participación porcentual | | |
|--|-------------------|-------------|-------------|--------------------------|---------|---------|
| | CE 2009 | CE 2014 | CE 2019 | CE 2009 | CE 2014 | CE 2019 |
| Unidades Económicas | | | | | | |
| Estatal | 225 825 | 239 392 | 278 230 | 100.0 | 100.0 | 100.0 |
| Municipal | 137 | 111 | 110 | 0.1 | 0.0 | 0.0 |
| Personal Ocupado | | | | | | |
| Estatal | 946 428 | 905 717 | 1 064 138 | 100.0 | 100.0 | 100.0 |
| Hombres | 575 032 | 531 186 | 618 604 | 60.8 | 58.6 | 58.1 |
| Mujeres | 371 396 | 374 531 | 445 534 | 39.2 | 41.4 | 41.9 |
| Municipal | 257 | 151 | 201 | 0.0 | 0.0 | 0.0 |
| Hombres | 156 | 104 | 148 | 60.7 | 68.9 | 73.6 |
| Mujeres | 101 | 47 | 53 | 39.3 | 31.1 | 26.4 |
| Personal Remunerado | | | | | | |
| Estatal | 502 821 | 481 344 | 568 611 | 100.0 | 100.0 | 100.0 |
| Municipal | 24 | 27 | 34 | 0.0 | 0.0 | 0.0 |
| Total de Remuneraciones¹ | | | | | | |
| Estatal | 48 153.610 | 57 643.510 | 70 073.836 | 100.0 | 100.0 | 100.0 |
| Municipal | 1.583 | 1.517 | 2.647 | 0.0 | 0.0 | 0.0 |
| Producción Bruta Total¹ | | | | | | |
| Estatal | 577 374.187 | 674 358.791 | 885 308.837 | 100.0 | 100.0 | 100.0 |
| Municipal | 10.023 | 9.287 | 26.566 | 0.0 | 0.0 | 0.0 |
| Valor Agregado Censal Bruto¹ | | | | | | |
| Estatal | 238 833.247 | 253 032.734 | 321 809.838 | 100.0 | 100.0 | 100.0 |
| Municipal | 5.907 | 5.297 | 18.772 | 0.0 | 0.0 | 0.0 |
| Inversión Total¹ | | | | | | |
| Estatal | 28 019.794 | 40 620.943 | 44 898.612 | 100.0 | 100.0 | 100.0 |
| Municipal | 0.024 | 0.120 | 0.252 | 0.0 | 0.0 | 0.0 |

Nota: Los datos 0.0 corresponden a valores no significativos.

¹ Cifras en millones de pesos.

Fuente: INEGI. SAIC. Censos Económicos 2009, 2014 y 2019.

Características económicas del municipio por sector de actividad

| Sector de actividad y variable económica | Valores absolutos | | |
|--|-------------------|---------|---------|
| | CE 2009 | CE 2014 | CE 2019 |
| Manufacturas | | | |
| Unidades Económicas | 26 | 13 | 15 |
| Personal Ocupado Total | 53 | 20 | 20 |
| Valor Agregado Censal Bruto ¹ | 0.774 | 0.529 | 1.266 |
| Comercio | | | |
| Unidades Económicas | 30 | 21 | 26 |
| Personal Ocupado Total | 59 | 39 | 57 |
| Valor Agregado Censal Bruto ¹ | 0.876 | 0.654 | 12.937 |
| Servicios privados no financieros | | | |
| Unidades Económicas | 31 | 23 | 25 |
| Personal Ocupado Total | 61 | 32 | 35 |
| Valor Agregado Censal Bruto ¹ | 1.720 | 0.686 | 1.017 |
| Resto de actividades | | | |
| Unidades Económicas | 50 | 54 | 44 |
| Personal Ocupado Total | 84 | 60 | 89 |
| Valor Agregado Censal Bruto ¹ | 2.537 | 3.428 | 3.552 |

Nota: Los *Servicios privados no financieros* y el *Resto de actividades*, se detallan en el Anexo.

¹ Cifras en millones de pesos.

Fuente: INEGI. SAIC. Censos Económicos 2009, 2014 y 2019.

Glosario: Censos Económicos 2019

Actividad Económica. Es el conjunto de acciones realizadas por una unidad económica con el propósito de producir o proporcionar bienes y servicios que se intercambian por dinero u otros bienes o servicios. Incluye las actividades de producción para autoconsumo.

Indicador. Dato o información que sirve para conocer o valorar las características y la intensidad de un hecho o para determinar su evolución futura.

Inversión Total. Es el incremento en activos, insumos y productos que experimentaron las unidades económicas durante el año de referencia. Se obtiene sumando a la Formación Bruta de Capital Fijo la variación de Existencias.

Personal no Dependiente de la Razón Social. Son todas las personas que trabajaron para la unidad económica durante el periodo de referencia, pero que dependían contractualmente de otra razón social o laboraron por cuenta propia para la unidad económica y realizaron labores ligadas con la prestación de servicios, producción, comercialización, administración y contabilidad, entre otras, cubriendo como mínimo una tercera parte de la jornada laboral de la unidad económica. Excluye: al personal que trabajó en la unidad económica por la contratación de servicios de vigilancia, limpieza y jardinería.

Personal Ocupado Total. Todas las personas que trabajaron durante el periodo de referencia dependiendo contractualmente o no de la unidad económica, sujetas a su dirección y control.

Personal Remunerado. Comprende a todas las personas que trabajaron durante el período de referencia dependiendo contractualmente de la unidad económica, sujetas a su dirección y control, a cambio de una remuneración fija y periódica.

Producción Bruta Total. Es el valor de todos los bienes y servicios producidos o comercializados por la unidad económica como resultado del ejercicio de sus actividades, comprendiendo el valor de los productos elaborados; el margen bruto de comercialización; las obras ejecutadas; los ingresos por la prestación de servicios, así como el alquiler de maquinaria y equipo, y otros bienes muebles e inmuebles; el valor de los activos fijos producidos para uso propio, entre otros. Incluye: la variación de existencias de productos en proceso. Los bienes y servicios se valoran a precios productor.

Remuneraciones. Pagos y aportaciones normales y extraordinarias, en dinero y especie, antes de cualquier deducción, para retribuir el trabajo del personal dependiente

de la razón social, en forma de salarios y sueldos, prestaciones sociales y utilidades repartidas al personal, ya sea que este pago se calcule sobre la base de una jornada de trabajo o por la cantidad de trabajo desarrollado (destajo); o mediante un salario base que se complementa con comisiones por ventas u otras actividades.

Sector Comercio. Este sector comprende unidades económicas dedicadas principalmente a la compraventa (sin transformación). Se divide en:

1. *Comercio al por mayor.* Incluye, a las unidades económicas dedicadas a la compraventa de bienes de capital, materias primas y suministros utilizados en la producción y de otros bienes para ser revendidos a otros comerciantes, distribuidores, fabricantes y productores de bienes y servicios.
2. *Comercio al por menor.* Incluye entre otras, a las unidades económicas dedicadas a la compraventa de bienes para el uso personal, para el hogar o reventa de mercancías sin haberlas comprado. También se clasifican en este sector las unidades económicas dedicadas al comercio al por menor de productos propios a través de internet o actuar como intermediarias de negocios a consumidores y entre consumidores; a la venta por televisión, y al comercio al por menor mediante la utilización de alguno de los siguientes métodos: • Comercio de productos a través de máquinas expendedoras; • Comercio puerta por puerta; • Comercio por catálogo; • Comercio multinivel; • Comercio con demostración de productos en hogares; • Telemercadeo con ventas vía telefónica, etcétera.

Sector de Actividad Económica. Clasificación de las actividades económicas, de acuerdo con el tipo de bien o servicio que se produce en la unidad económica. La clasificación se realiza con base en el Sistema de Clasificación Industrial de América del Norte (SCIAN), el cual consta de 20 sectores, 94 subsectores, 306 ramas, 615 subramas y 1 084 clases de actividad.

Sector Manufacturero. Este sector comprende unidades económicas dedicadas principalmente a la transformación de diferentes materias primas en productos y bienes terminados, listos para ser consumidos o distribuidos por quienes los acercarán a los consumidores finales.

Sector Servicios. El sector servicios o sector terciario, engloba las actividades relacionadas con los servicios no productores o transformadores de bienes materiales. Generan servicios que se ofrecen para satisfacer las necesidades de

cualquier población. Agrupan una serie de actividades que proporcionan comodidad o bienestar a las personas, por ejemplo: la consulta médica de un doctor, las clases de los maestros, el espectáculo de un circo, los servicios bancarios, los que proporciona el gobierno, entre otros.

Tasa de Crecimiento Media Anual. Es un cálculo matemático empleado, para analizar los incrementos o disminuciones que experimenta una variable en un periodo. El resultado se expresa como un porcentaje.

Unidad Económica. Entidad (institución, empresa, negocio o persona) que se dedica a la producción de bienes,

compraventa de mercancías o prestación de servicios públicos y privados.

Valor Agregado Censal Bruto (VACB). Es el valor de la producción que se añade durante el proceso de trabajo por la actividad creadora y de transformación del personal ocupado, el capital y la organización (factores de la producción), ejercida sobre los materiales que se consumen en la realización de la actividad económica. Aritméticamente, el VACB resulta de restar a la Producción Bruta Total el Consumo Intermedio. Se le llama bruto porque no se le ha deducido el consumo de capital fijo.

Anexo: Censos Económicos 2019. Agrupación de sectores de actividad económica

| Categoría | Sector | Subsector |
|--|--|--|
| Manufacturas | 31 - 33 Industrias manufactureras | 311 Industria alimentaria |
| | | 312 Industria de las bebidas y del tabaco |
| | | 313 Fabricación de insumos textiles y acabado de textiles |
| | | 314 Fabricación de productos textiles, excepto prendas de vestir |
| | | 315 Fabricación de prendas de vestir |
| | | 316 Curtido y acabado de cuero y piel, y fabricación de productos de cuero, piel y materiales sucedáneos |
| | | 321 Industria de la madera |
| | | 322 Industria del papel |
| | | 323 Impresión e industrias conexas |
| | | 324 Fabricación de productos derivados del petróleo y del carbón |
| | | 325 Industria química |
| | | 326 Industria del plástico y del hule |
| | | 327 Fabricación de productos a base de minerales no metálicos |
| | | 331 Industrias metálicas básicas |
| | | 332 Fabricación de productos metálicos |
| | | 333 Fabricación de maquinaria y equipo |
| | | 334 Fabricación de equipo de computación, comunicación, medición y de otros equipos, componentes y accesorios electrónicos |
| | | 335 Fabricación de accesorios, aparatos eléctricos y equipo de generación de energía eléctrica |
| | | 336 Fabricación de equipo de transporte |
| 337 Fabricación de muebles, colchones y persianas | | |
| 339 Otras industrias manufactureras | | |
| Comercio | 43 Comercio al por mayor | |
| | 46 Comercio al por menor | |
| Servicios privados no financieros | 51 Información en medios masivos | |
| | 53 Servicios inmobiliarios y de alquiler de bienes muebles e intangibles | |
| | 54 Servicios profesionales, científicos y técnicos | |
| | 55 Corporativos | |
| | 56 Servicios de apoyo a los negocios y manejo de desechos y servicios de remediación | |
| | 61 Servicios educativos | |
| | 62 Servicios de salud y de asistencia social | |
| | 71 Servicios de esparcimiento culturales y deportivos, y otros servicios recreativos | |
| | 72 Servicios de alojamiento temporal y de preparación de alimentos y bebidas | |
| 81 Otros servicios excepto actividades gubernamentales | | |
| Resto de actividades | 11 Agricultura, cría y explotación de animales, aprovechamiento forestal, pesca y caza (sólo pesca, acuicultura y servicios relacionados con las actividades agropecuarias y forestales) | |
| | 21 Minería | |
| | 22 Generación, transmisión y distribución de energía eléctrica, suministro de agua y de gas por ductos al consumidor final | |
| | 23 Construcción | |
| | 48 - 49 Transportes, correos y almacenamiento | |
| | 52 Servicios financieros y de seguros | |
| | SC Sectores agrupados por el principio de confidencialidad | |

Fuente: Sistema de Clasificación Industrial de América del Norte 2018.

Conociendo México

01 800 111 46 34

www.inegi.org.mx

atencion.usuarios@inegi.org.mx



INEGI Informa