



VERACRUZ
GOBIERNO
DEL ESTADO



SEFIPLAN
Secretaría de Finanzas
y Planeación



CONACYT
Consejo Nacional de Ciencia y Tecnología



Inecol
El Instituto de Ecología



INEGI



CEIEG
Comité Estatal de Información
Estadística y Geográfica de Veracruz

COMITÉ ESTATAL DE INFORMACIÓN ESTADÍSTICA Y GEOGRÁFICA (CEIEG)


Programa Anual de Trabajo 2022

Xalapa, Ver., 11 de mayo de 2022



Objetivo V del PEEG 2019-2024

A través del **Sistema Estatal de Información Estadística y Geográfica (SIEGVER)**: satisfacer en tiempo y forma las necesidades de información, utilizando mecanismos que permitan hacer más eficiente la integración, producción de datos y la explotación de registros administrativos, para contribuir estratégicamente al **Sistema Nacional de Información Estadística y Geográfica (SNIEG)**.





Acuerdos Pendientes

Consecutivo	Acuerdo	Estatus
CEIEG1aSO/01/2020	Convocatoria para formar los grupos de trabajo para dar seguimiento a los Proyectos de SECTUR.	Pendiente Se giró oficio No. SP/DGPE/078/2020 a SECTUR
CEIEG1aSO/04/2020	Incorporación del siguiente proyecto a la Orden del Día de la 2ª Sesión Ordinaria 2020: <ul style="list-style-type: none">• “Observatorio Veracruzano de Políticas Públicas”, PROGOB.	Se presenta en la 1ra Sesión 2022
CEIEG2aSO/01/2020	Solicitud de presentación del proyecto de SEDECOP sobre la “Oficina Virtual de Información Económica”.	Se presenta en la 1ra Sesión 2022
CEIEG2aSO/03/2020	Solicitud de avances y resultados de los proyectos creados y asesorados en el seno del CEIEG previo a cada sesión.	Se cumple en la 1ra Sesión 2022 con la presentación de proyectos pendientes
CEIEG1aSO/03/2021	Programar reuniones con los miembros de CEIEG que tengan proyectos de iniciativa institucional, en proceso o en ejecución para revisar su estatus y dar seguimiento.	Cumplido con agenda de reuniones formales vía oficio



Acuerdos 2da. Sesión 2021

Consecutivo

Acuerdo

Estatus

CEIEG2a/01/2021

Cumplir en tiempo y forma, las solicitudes de información estadística, geográfica y de registros administrativos que se hagan en el marco del CEIEG.

Cumplido: Los requerimientos de información se han cumplido en tiempo y forma

CEIEG2a/02/2021

Los Integrantes del CEIEG informen de manera oficial a este órgano colegiado los proyectos de información estadística, geográfica y de registros administrativos en los cuales participan o que tienen programado realizar.

Cumplido: Formalizando Grupos de Trabajo, Informando de Proyectos así como su estatus



Estatus de Proyectos de Grupos de Trabajo

Integrantes	Proyecto	Estatus
INEGI-SAGARPA-SEFIPLAN	Sistema de Información Georreferenciada del Sector Rural en el Estado de Veracruz de Ignacio de la Llave SIG-Rural	Retomado
INEGI-XALAPA-SEFIPLAN	Oficina Virtual de Información Económica de Xalapa OVIE-XALAPA	Retomado
SEDECOP-INEGI-SEFIPLAN	Plataforma desarrollada para enriquecer la oferta de información económica, sociodemográfica y geográfica actual. I-Clúster	Retomado
INEGI-SEDECOP-SEFIPLAN	Oficina Virtual de Información Económica Estatal OVIE Estatal	Retomado
COESPO-INEGI-SEFIPLAN	Servicio de Información Georreferenciada para la Prevención de Embarazos en Adolescentes en el Estado de Veracruz de Ignacio de la Llave.	En Proceso

Estatus de Proyectos de Grupos de Trabajo

Integrantes	Proyecto	Estatus
INEGI-SESVER-SEFIPLAN	Mapa de Riesgos de la Dirección de Protección contra Riesgos Sanitarios	Seguimiento
SS-SEDESOL-SIOP-INVIVIENDA-SEFIPLAN	Grupo de Trabajo del Fondo de Infraestructura Social para las Entidades GT FISE 2022	Por comenzar
SPC-SEFIPLAN-INEGI	Proyecto Sistema de Información Geográfica del Atlas Estatal de Riesgos de Veracruz SIGAERV	Por comenzar
COLVER-SEFIPLAN	La Educación Media Superior y Superior en los Municipios Veracruzanos de la Región del Istmo de Tehuantepec (RIT)	Conclusión
INEGI-SEFIPLAN	Análisis de flujos migratorios intermunicipales en el Estado de Veracruz	En pausa



De los Vocales

Bases para la organización de los Comités Estatales de Información Estadística y Geográfica

DÉCIMA. Los Vocales del Comité, en su calidad de Coordinadores de las unidades administrativas con funciones estadísticas y geográficas tendrán las siguientes funciones:

- IV. Cumplir con los acuerdos del Comité en el ámbito de su competencia;
- VIII. Proporcionar la información de las actividades y proyectos de su competencia, a ser registrados en los Programas citados en la fracción anterior;
- IX. Ejecutar, en el ámbito de su competencia, las actividades y proyectos que hayan sido registrados en los Programas;
- XI. Las demás que resulten necesarias para el cumplimiento de los objetivos del Comité, que apoyen el desarrollo y consolidación del Sistema y que no estén atribuidas expresamente a otros integrantes.

Acta de conformidad para la continuidad del convenio para la renovación del Comité Estatal de Información Estadística y Geográfica del Estado de Veracruz de Ignacio de la Llave.

El CEIEG es una instancia colegiada de participación y consulta donde confluyen los representantes de las Unidades de Estado de la entidad federativa, sus municipios y el "INEGI", para la ejecución y cumplimiento de los principios, bases y normas establecidos en el SNIEG, así como la representación, coordinación y reporte de proyectos y/o actividades previamente revisados por el CEIEG, que contribuyan a impulsar la consolidación del Sistema de Información Estadística y Geográfica de Veracruz y del Sistema Nacional Información Estadística y Geográfica, entre otros fines.



VERACRUZ
GOBIERNO
DEL ESTADO

Grupo de Trabajo COLVER-SEFIPLAN



Comité Estatal de Información
Estadística y Geográfica de Veracruz

La Educación Media Superior y Superior en los Municipios Veracruzanos de la Región del Istmo de Tehuantepec (RIT)

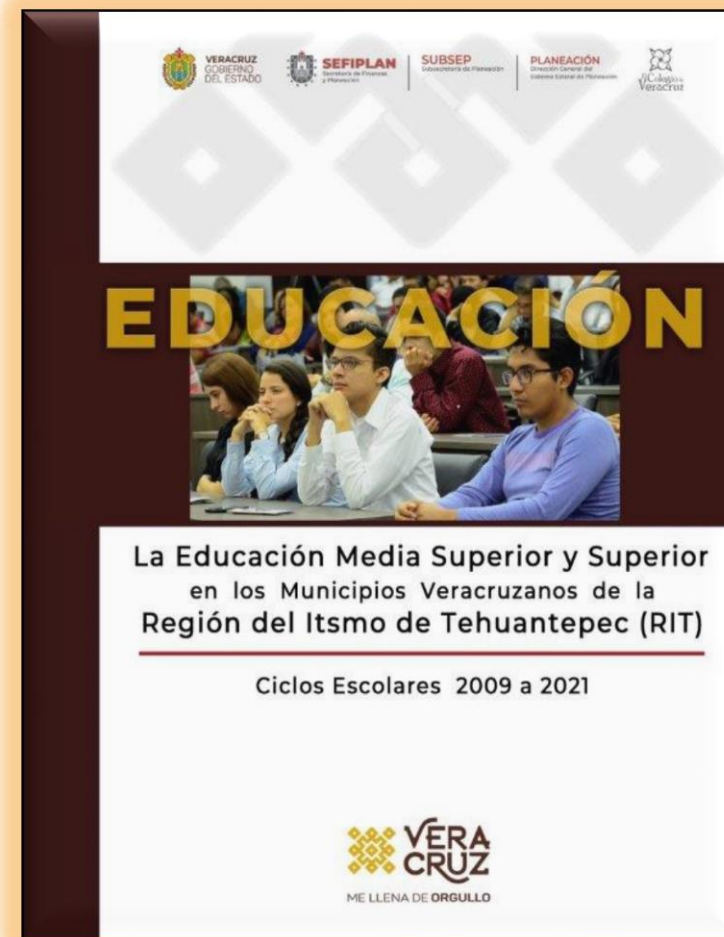
Objetivo General:

Describir y analizar la Educación Media Superior y Superior correspondiente a los 33 municipios veracruzanos del Istmo de Tehuantepec en los ciclos escolares de 2009-2021.

Objetivos Particulares

Definir la cobertura educativa de los niveles Medio Superior y Superior.

Generar el diagnóstico en base a la situación educativa actual.





VERACRUZ
GOBIERNO
DEL ESTADO



Comité Estatal de Información
Estadística y Geográfica de Veracruz

Grupo de Trabajo UV-SEFIPLAN



Universidad Veracruzana

Facultad de Estadística e Informática



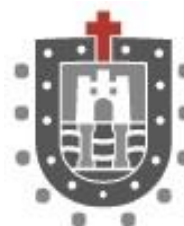
LEST

Licenciatura en Estadística

El **objetivo** consiste en Proporcionar a los **alumnos de la Licenciatura en Estadística**, un acercamiento al trabajo institucional que se desarrolla en el Gobierno del Estado en el marco del CEIEG, a través de la experiencia educativa denominada «Práctica de Consultoría Estadística», para **adquirir y desarrollar habilidades:**

- **Identificación, planteamiento y formulación de problemas,**
- **Diseñar y describir** el proceso para abordarlos,
- **Analizar** la información a través de software estadístico y
- **Proponer** soluciones de acuerdo a las necesidades del estudio.

Los resultados-productos contribuirán a la planeación, control, evaluación y seguimiento de las políticas, programas y proyectos públicos del Estado.



SEFIPLAN

Secretaría de Finanzas
y Planeación




Grupo de Trabajo Protección Civil-DGIT




Proyecto Sistema de Información Geográfica del Atlas Estatal de Riesgos de Veracruz "SIGAERV"

Informar y apoyar la toma de decisiones en las diferentes etapas del proceso de planeación, control, evaluación y seguimiento de las políticas, programas de las políticas programadas así como los proyectos públicos referentes a la realización del Atlas de Riesgo Estatal con información



Lo anterior con la finalidad de informar y apoyar la toma de decisiones en las diferentes etapas del proceso de planeación, control, evaluación y seguimiento de las políticas, programas y proyectos públicos, referente a la realización del Atlas de Riesgo Estatal con información de calidad, veraz, pertinente y oportuna.



PC
Secretaría de
Protección Civil

SEFIPLAN
Secretaría de Finanzas
y Planeación

INEGI



Grupo de Trabajo FISE 2022

GT FISE 2022

Surge como necesidad a partir de los Proyectos de Mejora derivado de la Evaluación específica del Fondo de Infraestructura Social para las Entidades, correspondiente al PAE 2021 Tomo II. Evaluación de Fondos Federales del Ramo 33

Analizar y acordar acciones concernientes a la recolección procesamiento, integración, generación, manejo, monitoreo y análisis de los registros administrativos e información estadística y geográfica





VERACRUZ
GOBIERNO
DEL ESTADO

Censo Nacional de Gobiernos Estatales (CNGE), 2022



Comité Estatal de Información
Estadística y Geográfica de Veracruz



SEFIPLAN
Secretaría de Finanzas
y Planeación



Integran información estadística y geográfica de la gestión y desempeño, así como, los recursos con los que cuentan las Dependencias, Organismos, instituciones o entidades que conforman la Administración Pública Estatal (APE),

Dependencias Descentralizadas

- Secretarías de despacho
- Contraloría general
- Coordinación General de Comunicación Social
- Oficina de Programa de Gobierno
- Oficina del C. Gobernador

Entidades Paraestatales

- Organismos descentralizados
- Empresas de participación estatal
- Fideicomisos
- Comisiones
- Comités
- Consejos
- Juntas



Información Estadística y Geográfica de los Estados para México en Cifras (IEGEMC) 2022



**Censos o Esquemas
Alternativos**

**Sistema Integrado de
Encuestas**

**Registros
Administrativos**

- Censo de Población y Vivienda 2020
- Censo Nacional de Gobierno, Seguridad Pública y Sistema Penitenciario Estatales.
- Censo Nacional de Gobiernos Municipales y Delegacionales
- Censo Económico, 2019
- Censo Agrícola
- Producto Interno Bruto (PIB)
- Encuesta Nacional de Ocupación y Empleo
- Encuesta Mensual sobre Empresas Comerciales
- Encuesta Nacional de Empresas Constructoras



Dependencias y entidades de
la Administración Pública
Estatal o Federal

Organismos No
Gubernamentales

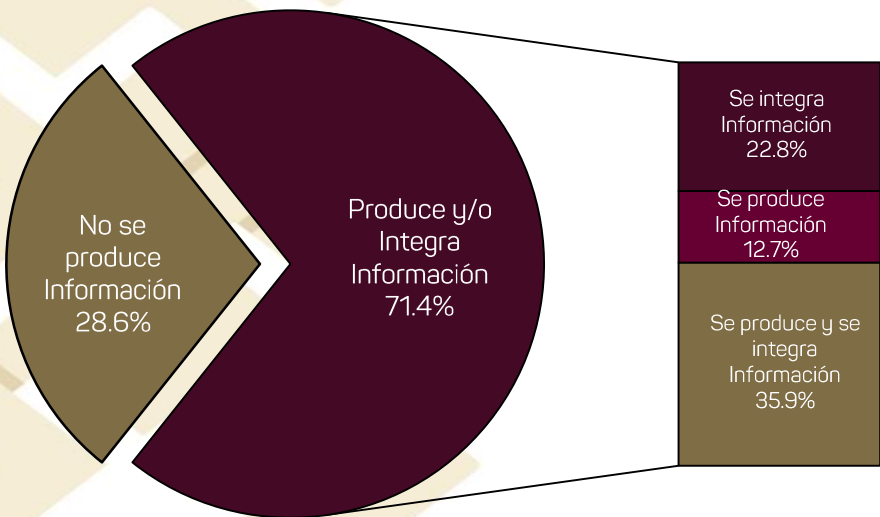
Organismos e Instituciones
Autónomas



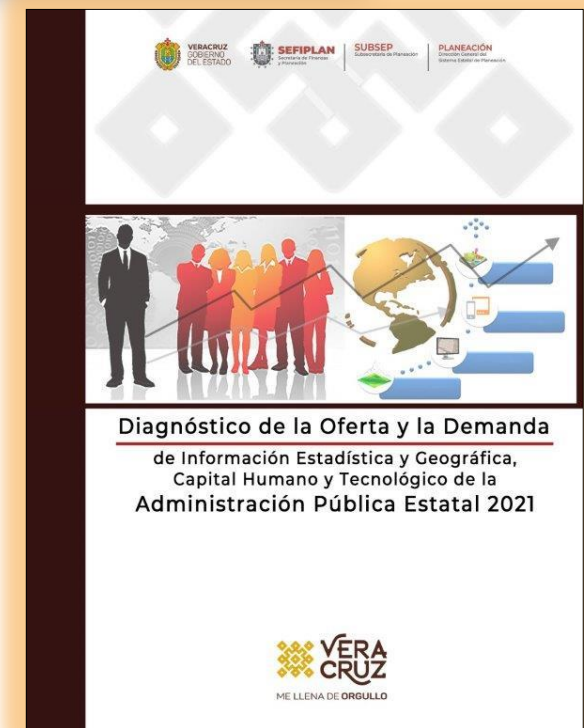
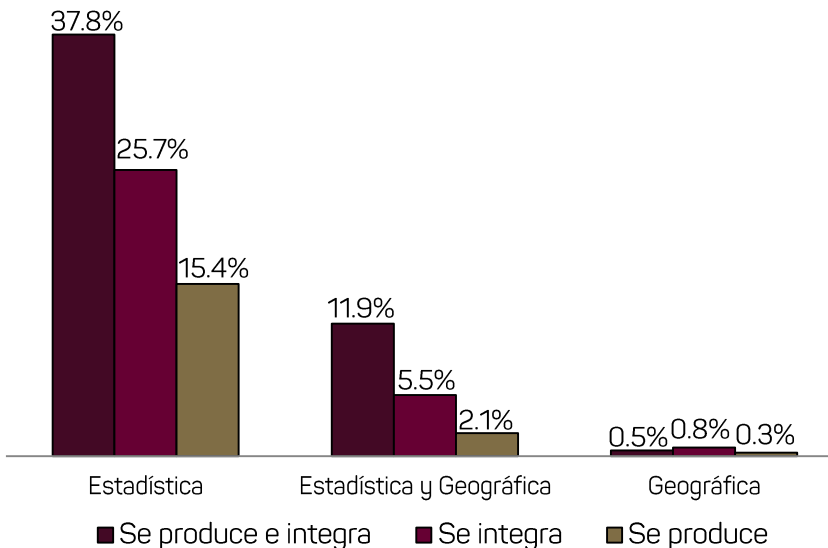
Actualización Diagnóstico

Diagnóstico sobre Oferta y Demanda de Información Estadística/Geográfica Infraestructura y Capital Humano en el Estado de Veracruz de Ignacio de la Llave, 2021

Porcentaje de Unidades Administrativas según Producción/Integración de Información Estadística/Geográfica



Tipo de Información que Producen/Integran las Unidades Administrativas



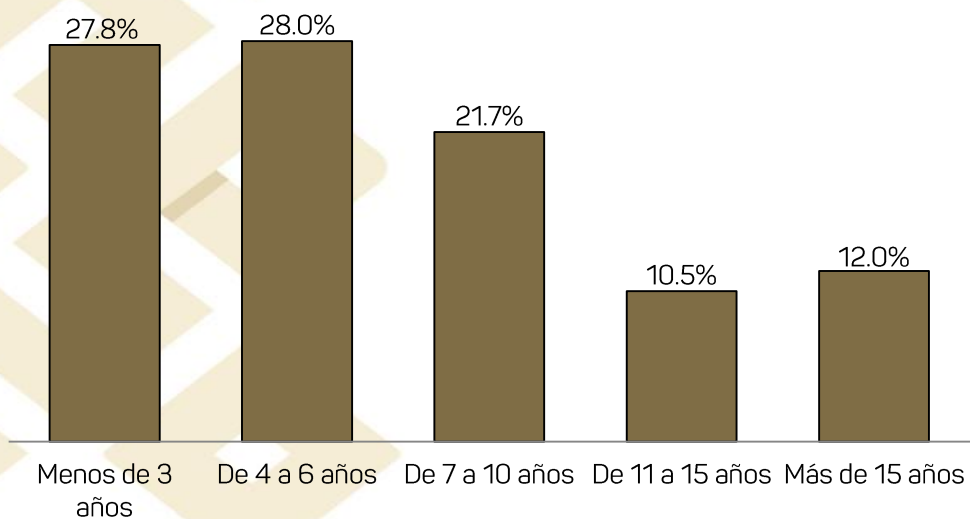
Fuente: SEFIPLAN/ Subse. de Planeación, con base al Diagnóstico de Oferta y Demanda de Info. Estadística/Geográfica Infraestructura y Capital Humano en el Edo. de Veracruz de Ignacio de la Llave



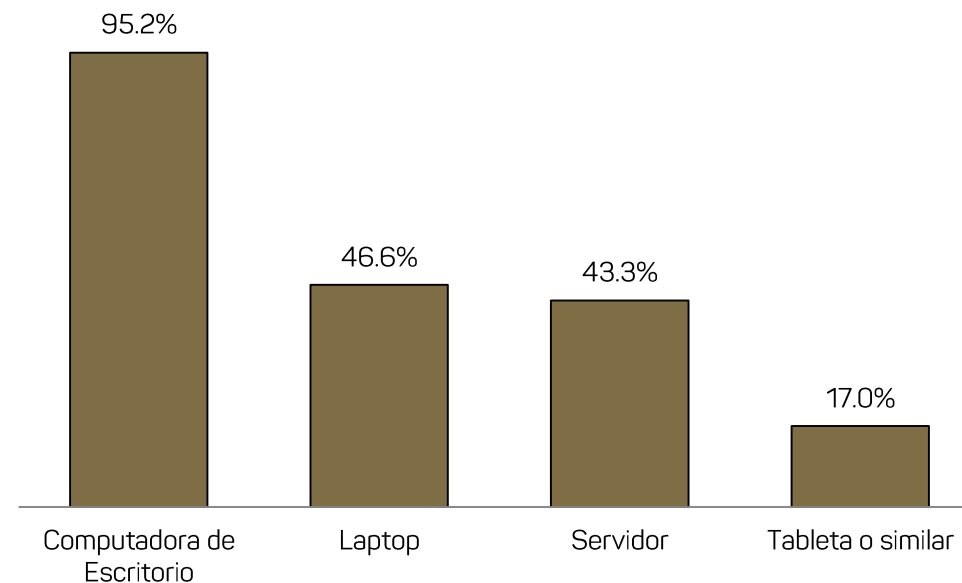
Actualización Diagnóstico

Diagnóstico sobre Oferta y Demanda de Información Estadística/Geográfica Infraestructura y Capital Humano en el Estado de Veracruz de Ignacio de la Llave, 2021

Distribución del promedio de años de experiencia que tiene el personal que produce y/o integra información Estadística y/o Geográfica, 2021 (porcentaje)



Tipos de equipos de cómputo con los que cuentan las unidades administrativas, 2021 (porcentaje)



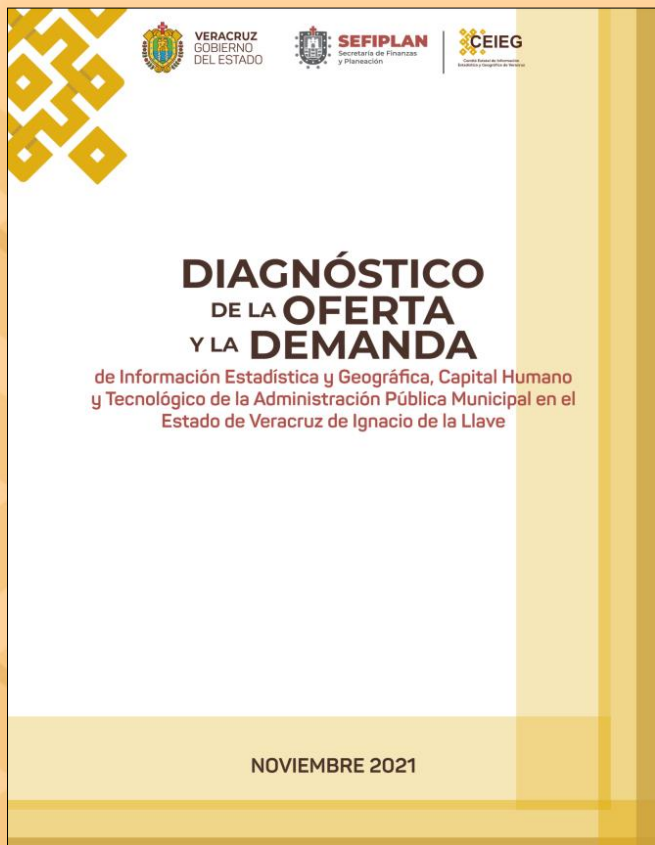
Fuente: SEFIPLAN/ Subse. de Planeación, con base al Diagnóstico de Oferta y Demanda de Info. Estadística/Geográfica Infraestructura y Capital Humano en el Edo. de Veracruz de Ignacio de la Llave



VERACRUZ
GOBIERNO
DEL ESTADO



Diagnóstico Municipal



Derivado del inicio de las Administraciones Municipales 2022-2025, se actualiza



Diagnóstico de la Oferta y Demanda de Información Estadística y Geográfica, Capital Humano y Tecnológico de la Administración Pública Municipal en el Estado de Veracruz de Ignacio de la Llave, 2022



Antecedente



Productos



Reporte Económico-Financiero

Documentos de difusión semanal que presentan de manera resumida la información estadística, económica y financiera más relevante en el orden nacional y del Estado.

- Resumen de las principales variables económicas del Estado
- Estadísticas económico financieras nacionales de actualización semanal

VERACRUZ GOBIERNO DEL ESTADO SEFIPLAN Secretaría de Finanzas y Planeación SUBSEP Subsecretaría de Planeación CEIEG Comité Estatal de Información Estadística y Geográfica de Veracruz

Reporte Económico-Financiero 2022, No. 31 actualizado al 3 de mayo
Estadísticas económico-financieras nacionales de actualización semanal

Variable	Año					2022				
	2017	2018	2019	2020	2021	01-abr	08-abr	15-abr	22-abr	29-abr
Tipo de cambio ^{1/}	18.92	19.24	19.26	21.49	20.51 ^{2/}	19.86	20.03	19.77 ^{3/}	20.24	20.35
Tasa de interés ^{4/}	7.05	8.00	8.32	5.71	4.63	6.72	6.73	6.73 ^{5/}	6.74	6.75
Unidades de inversión ^{6/}	5.76	6.05	6.28	6.50	6.84	7.24	7.26	7.28	7.30	7.31
Riesgo país ^{7/}	188	251	177	361	347	349	350	354 ^{8/}	382	391
Precio del petróleo ^{9/}	46.38	61.87	56.13	35.70	64.66	97.25	95.36	101.14 ^{10/}	100.21 ^{11/}	100.21 ^{12/}
Reservas Internacionales ^{13/}	172,802	174,609	180,750	195,667	202,399.2	200,725.5	200,145.7	200,145.7 ^{14/}	200,087.8 ^{15/}	199,504.7 ^{16/}

VERACRUZ GOBIERNO DEL ESTADO SEFIPLAN Secretaría de Finanzas y Planeación SUBSEP Subsecretaría de Planeación CEIEG Comité Estatal de Información Estadística y Geográfica de Veracruz

Reporte Económico-Financiero 2022, No. 31, actualizado al 3 mayo
Resumen de las principales variables económicas del Estado de Veracruz de Ignacio de la Llave

Indicador / Sector o Segmento	Dato previo			Dato último			Tendencia
	Periodo	Valor	Variación	Periodo	Valor	Variación	
Indicador Trimestral de Actividad Económica (ITAE)							
Actividad Total	III T 2021	107.4	4.3	IV T 2021	111.3 ^P	0.8	↓
c/petróleo	III T 2021	107.4	4.3	IV T 2021	111.3 ^P	0.8	↓
s/petróleo	III T 2021	110.0	4.4	IV T 2021	114.26 ^P	0.8	↓
Sector Primario	III T 2021	101.8	0.6	IV T 2021	143.8 ^P	4.7	↑
Sector Industrial	III T 2021	99.0	5.0	IV T 2021	98.48 ^P	1.7	↓
c/petróleo	III T 2021	99.0	5.0	IV T 2021	98.48 ^P	1.7	↓
s/petróleo	III T 2021	106.1	5.4	IV T 2021	105.8 ^P	1.8	↓
Sector Servicios	III T 2021	112.1	4.2	IV T 2021	116.31 ^P	0.2	↓
Actividad Industrial (IMAIEF)							
Minería	nov-21	73.02 ^P	1.7	dic-21	73.31 ^P	1.2	↓
Electricidad, gas y agua	nov-21	107.33 ^P	1.7	dic-21	103.78 ^P	0.9	↓
Construcción	nov-21	88.16 ^P	- 1.5	dic-21	90.22 ^P	2.8	↑
Manufacturas	nov-21	113.52 ^P	- 0.6	dic-21	110.72 ^P	3.8	↑
Total	nov-21	98.30 ^P	2.8	dic-21	97.28 ^P	3.0	↑
Comercio al Mayoreo (EMEC)							
Ventas	ene-22	115.29 ^P	2.1	feb-22	115.19 ^P	-0.5	↓
Personal ocupado	ene-22	113.18 ^P	5.2	feb-22	112.50 ^P	4.1	↓
Comercio al Menudeo (EMEC)							
Ventas	ene-22	109.46 ^P	4.7	feb-22	100.07 ^P	4.2	↓
Personal ocupado	ene-22	97.74 ^P	- 1.0	feb-22	93.86 ^P	-0.5	↑
Trabajadores Asegurados en el IMSS							
Permanentes	feb-22	625,330	2.06	mar-22	626,087	2.11	↑
Eventuales urbanos	feb-22	101,245	1.75	mar-22	102,099	2.64	↑
Eventuales rurales	feb-22	22,281	4.39	mar-22	18,119	5.18	↑
Total	feb-22	748,856	2.09	mar-22	746,305	2.26	↑
Inflación General (INPC)							
Córdoba	feb-22	119.74	7.41	mar-22	121.28	7.9	↑
San Andrés Tuxtla	feb-22	119.77	6.53	mar-22	121.00	7.02	↑
Veracruz	feb-22	118.52	7.37	mar-22	119.53	7.77	↑



Productos

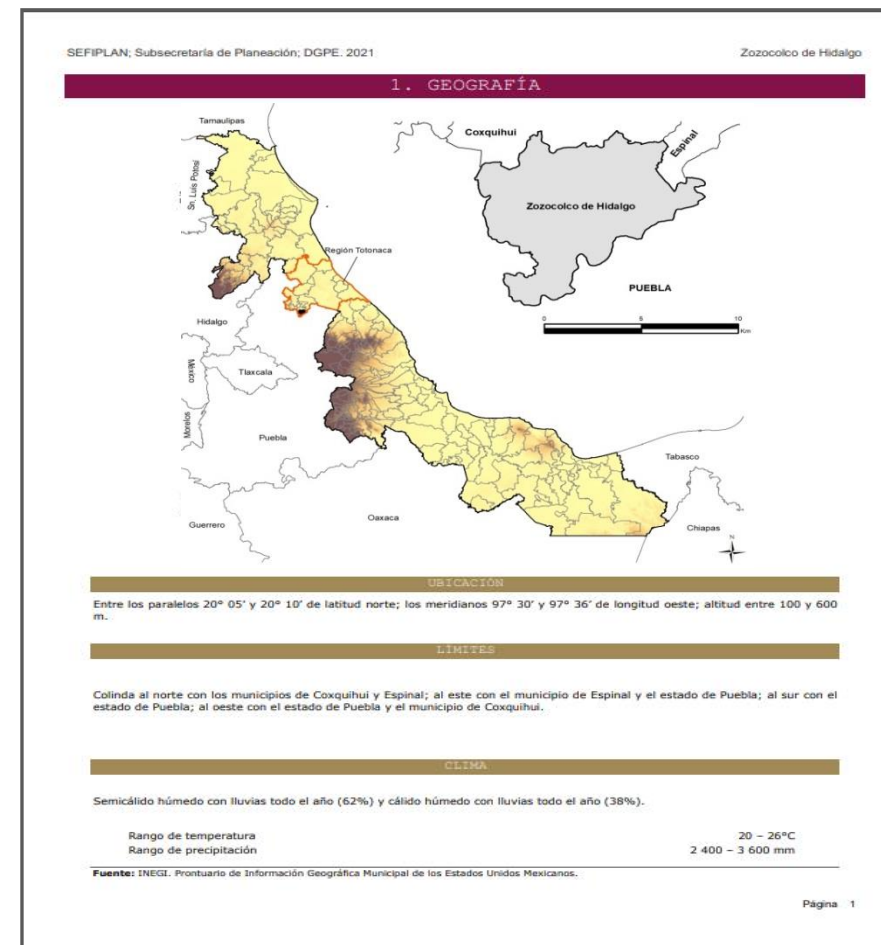


Cuadernillos municipales Ed. 2022 (En Proceso)

Ficha contiene los datos vitales y sociales de los municipios y sus localidades consultadas: sitio donde reside la cabecera, número de localidades que integran el municipio, superficie, clima y límites; así como aspectos de orden fiscal, económico y poblacional, como son: Evolución de los Ingresos municipales, Ingresos propios, Monto de recursos por transferir, Población total, Población Económicamente Activa, Índice de Empleo, Índice de Marginación, Población Indígena e Indicadores Educativos y de Salud.

Información municipal de:

- Geografía
- Gobierno
- Medio Ambiente
- Demografía
- Desarrollo Social
- Economía
- Comunicaciones y Transportes
- Finanzas Públicas






Actividades

Difusión en la página de Internet de la Encuesta Nacional sobre Diversidad Sexual y de Género Web

Objetivo. Conocer las experiencias y condiciones de vida de las comunidades LGBTIQ+, y ampliar los resultados de la Encuesta Nacional sobre Diversidad Sexual y de Género (ENDISEG) 2021.



Difusión en la página de internet de la Consulta Pública sobre la Actualización de las Encuestas de Viajeros Internacionales



Consulta Pública de la Metodología del Censo Agropecuario 2022

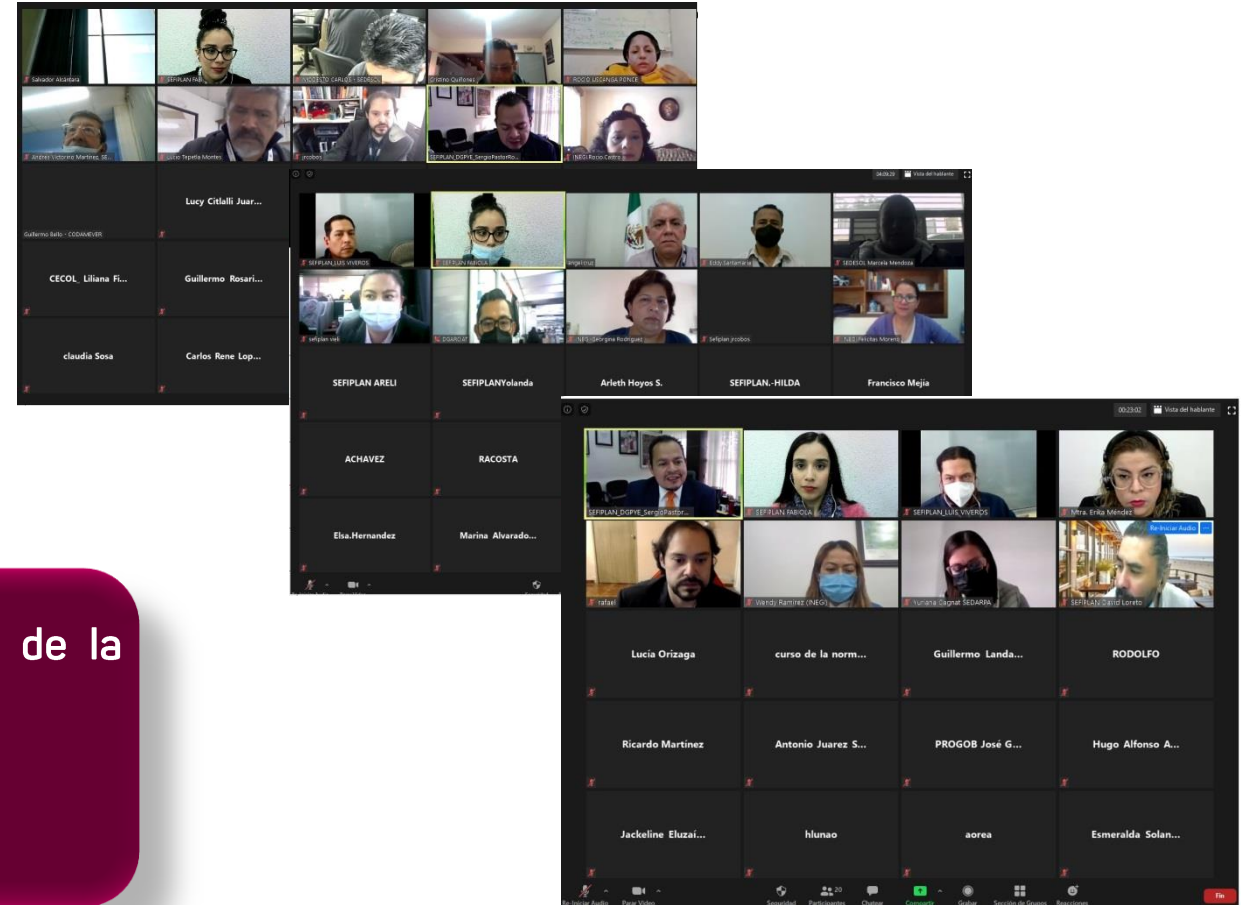


Programa de Capacitación 2022

Programa de Capacitación Permanente 2022

Formación y perfeccionamiento de las capacidades técnicas de los servidores públicos de las Unidades Administrativas del Estado para mejorar su desempeño y propiciar el uso de la información del INEGI y del *Sistema* en beneficio de las actividades estadísticas y geográficas que realizan.

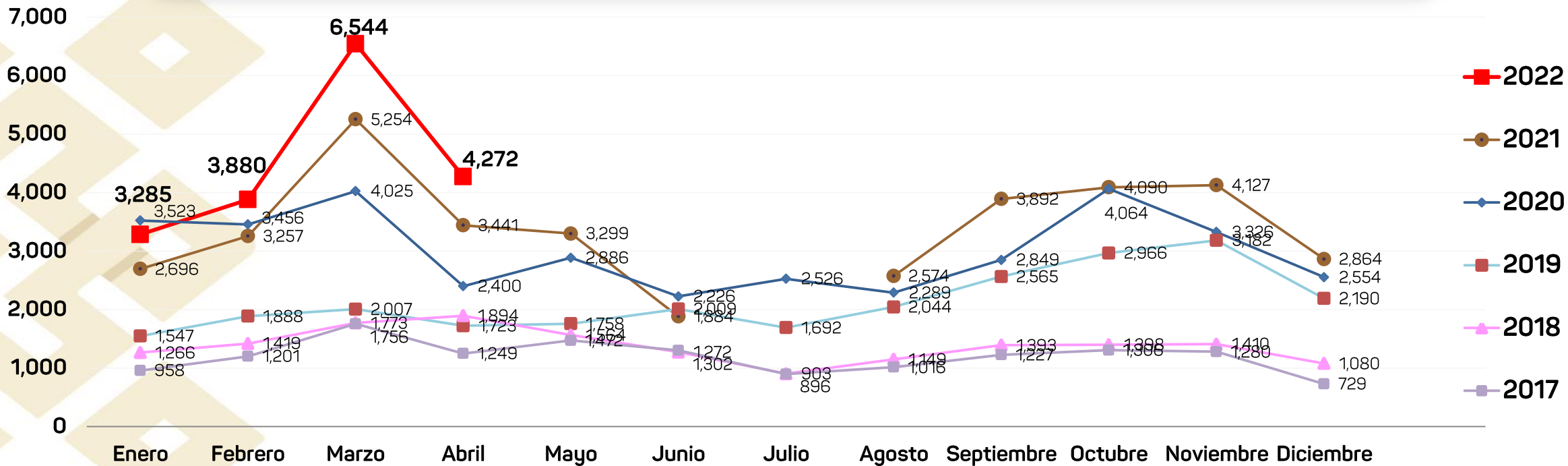
- 12 Capacitaciones modalidad virtual por medio de la plataforma Videoconferencia Telmex
- 2 capacitaciones *En Línea*
- *Entre otros*





Estadísticas del Sitio

Estadísticas de visitas al Sitio Web del CEIEG Enero 2017- Abril 2022



Fuente: http://ceieg.veracruz.gob.mx/wp-content/uploads/sites/21/2019/08/Reporte-visitas-HIST%C3%93RICO_Abr2022.jpg



VERACRUZ
GOBIERNO
DEL ESTADO



**Cómite Estatal de Información
Estadística y Geográfica de Veracruz**

Mtro. Sergio Pastor Rojas Morteo
Director General de Planeación y Evaluación de la SEFIPLAN
Secretario de Actas del CEIEG

(228) 842 14 00 ext. 3301
srojasm@veracruz.gob.mx

Xalapa, Ver., 11 de mayo de 2022