


## MINUTA

### Comité Estatal de Información Estadística y Geográfica Veracruz de Ignacio de la Llave

En las instalaciones del Auditorio de la Secretaría de Finanzas y Planeación, ubicadas en Avenida Xalapa núm. 301, Col. Unidad del Bosque, C.P. 91017 Xalapa Enríquez, Veracruz, bajo la modalidad presencial, siendo las 12 horas del 6 de noviembre de 2024, se reunieron los integrantes del Comité Estatal de Información Estadística y Geográfica (CEIEG) para llevar a cabo la segunda sesión ordinaria 2024, en el marco de la Ley del Sistema Nacional de Información Estadística y Geográfica.

#### Agenda


Tiempo	Tema	Ponente
12:00 - 12:20	Bienvenida	Mtro. Vladimir Cruz Acosta, Subsecretario de Planeación, y Presidente Suplente del CEIEG.
12:20-12:40	Verificación del <i>quórum</i> y aprobación de la Agenda	Mtro. Orlando Sosa López, Director General de Planeación y Evaluación de la Secretaría de Finanzas y Planeación y Secretario de Actas del CEIEG.
12:40:12:50	Revisión de acuerdos 2024 (1ª Sesión)	Mtro. Orlando Sosa López, Director General de Planeación y Evaluación de la Secretaría de Finanzas y Planeación y Secretario de Actas del CEIEG.
12:50-13:30	Presentación: • Avances del Programa Anual de Trabajo 2024. • Preliminar de la Evaluación del cumplimiento del Programa	Lic. José Enrique Nachón Martínez, Subdirector del Sistema Estatal de Información y de la Evaluación del Desempeño y Suplente del Secretario de Actas del CEIEG.  Lic. Rosa Isela Gutiérrez León,



	Estatad de Información Estadística y Geográfica, 2019- 2024.	Jefa del Departamento de Integración de Información Estadística y Geográfica de la SEFIPLAN.
13:30-13:45	Presentación de la Encuesta Intercensal 2025	Ing. Juan Manuel Yglesias López, Coordinador Estatal del INEGI, y Secretario Técnico del CEIEG.
13:45-14:00	Asuntos Generales	Ing. Juan Manuel Yglesias López, Coordinador Estatal del INEGI en Veracruz, y Secretario Técnico del CEIEG.  Mtra. Ana Paola Trujillo Torres, Directora del Sistema Nacional de Información Estadística y Geográfica (SNIEG) en el Ámbito Estatal. INEGI, Aguascalientes.  Ing. Miguel Ángel Vizconde Ortuño, Director Regional Oriente. INEGI, Puebla.
14:00-14:05	Clausura	Mtro. Vladimir Cruz Acosta, Subsecretario de Planeación, y Presidente Suplente del CEIEG.

## DESARROLLO

- II. El Mtro. Vladimir Cruz Acosta, Subsecretario de Planeación y Presidente Suplente del CEIEG, en representación del Dr. José Luis Lima Franco, Secretario de Finanzas y Planeación, y Presidente del CEIEG; dio inicio a la Segunda Sesión Ordinaria 2024 del Comité Estatal de Información Estadística y Geográfica del Estado de Veracruz de Ignacio de la Llave. Agradeció la distinción de contar con la presencia de la Mtra. Ana Paola Trujillo Torres, Directora del Sistema Nacional de Información Estadística y Geográfica (SNIEG) en el Ámbito Estatal de la Ciudad de Aguascalientes; así como la del Ing. Miguel Ángel Vizconde Ortuño, Director Regional Oriente del INEGI de la Ciudad de Puebla; saludó de igual manera al Ing. Juan Manuel Yglesias López, Coordinador Estatal del INEGI y Secretario Técnico del CEIEG; al Mtro. Orlando Sosa López, Director General de Planeación y Evaluación y Secretario de Actas del CEIEG; al Lic. José Enrique Nachón Martínez, Subdirector del Sistema Estatal de Información y Evaluación del Desempeño; y en la vocalía municipal, al Lic. Juan José



Rosario Morales, Presidente Municipal de Catemaco; quienes le acompañaron puntualmente en el presídium.

En ese tenor, se hizo extensivo el reconocimiento del C. Secretario de Finanzas y Planeación a los servidores públicos de las Unidades de Estado de la administración pública federal, estatal y municipal; a los representantes de los centros académicos, los organismos autónomos y las cámaras empresariales, por la labor realizada en materia de generación y uso de información estadística y geográfica a lo largo de la presente administración. El C. Subsecretario de Planeación expresó su orgullo por el avance obtenido en Veracruz y que se puede constatar a través del esfuerzo vertido en múltiples proyectos de gran importancia para la administración pública estatal que encabeza el Ing. Cuitláhuac García Jiménez, Gobernador Constitucional del Estado de Veracruz de Ignacio de la Llave.

Así también, se destacó que el CEIEG durante 2024 se encuentra celebrando su décimo tercer aniversario, lo cual ha sido posible gracias al compromiso y apoyo íntegro de la totalidad de sus miembros, destacándose la experiencia y disposición que el INEGI ha otorgado a este honorable órgano colegiado. A días de finalizar la presente gestión gubernamental, es preciso recordar que gracias a la expedición de la Ley Estatal de Planeación para el Estado de Veracruz, al inicio de la gestión del Ing. Cuitláhuac García Jiménez, fue posible instrumentar explícita y legalmente el Sistema de Información Estadística y Geográfica (SIEGVER), el cual respalda al CEIEG y se alinea al Sistema Nacional de Información Estadística y Geográfica (SNIEG), bajo la coordinación del INEGI.

En este período gubernamental y en el marco del CEIEG, se realizaron estudios y análisis históricos y de actualidad, de los cuales destacan: productos orientados a la difusión de información tales como los programas de política social, tipos de información que emplean los municipios veracruzanos, calidad de los registros administrativos en el Estado; en materia de salud, la prevalencia de la obesidad, la hipertensión y la diabetes; dinámica de la población en los municipios, el tema de migración en Veracruz, entre otros productos de gran valor. A ellos se suman los 212 Cuadernillos Municipales los cuales contienen diversos temas de interés socioeconómico, geográficos y otros. También resaltó los proyectos de colaboración con instituciones académicas como los realizados con la Universidad Veracruzana. Rememoró la valiosa experiencia de haber llevado la representación del CEIEG Veracruz al 4° Foro de Estadística y Geografía para los Estados y Municipios organizado por el INEGI en el Estado de Durango en octubre de 2023.

Por otra parte, en estos últimos años, se ha venido colaborando en el levantamiento del Censo Nacional de Gobierno Estatal, con el Proyecto de Información Estadística y Geográfica de los Estados para México en Cifras, y con la identificación de los Registros Nacionales de Información Estadística y Geográfica. Estos y otros productos dan cuenta del arduo trabajo realizado en el seno de este Comité. Hoy se cierra un ciclo para el CEIEG, con la convicción de que se cuenta con un órgano de

muy alto nivel, el cual, con toda seguridad, continuará siendo un referente para las siguientes administraciones. Finalmente, se invitó a continuar trabajando en las diferentes unidades administrativas por el bien del pueblo veracruzano.

- III. Acto seguido, se da el uso de la voz al Mtro. Orlando Sosa López, Director General de Planeación y Evaluación, y Secretario de Actas del CEIEG, quien procede a la declaratoria del *quórum* legal para llevar a cabo esta Segunda Sesión Ordinaria 2024, contándose con la presencia de 14 vocales estatales, 15 vocales federales y 5 vocales municipales, lo cual hace un total de 34 vocales presentes.

Posteriormente se hizo la lectura del orden del día, el cual fue aprobado por unanimidad en la disposición siguiente:

#### Orden del día

1. Registro de asistentes.
2. Bienvenida y apertura de la 2ª Sesión Ordinaria 2024 del CEIEG por el Mtro. Vladimir Cruz Acosta, Subsecretario de Planeación y Presidente del CEIEG, en representación del Dr. José Luis Lima Franco, Secretario de Finanzas y Planeación y Presidente del CEIEG.
3. Pase de lista de asistencia, declaratoria de quórum legal, aprobación de la Orden del día y toma de fotografía, Mtro. Orlando Sosa López, Director General de Planeación y Evaluación de la SEFIPLAN, y Secretario de Actas del CEIEG.
4. Revisión de acuerdos de la 1ª Sesión Ordinaria 2024, por parte del Mtro. Orlando Sosa López, Director General de Planeación y Evaluación de la SEFIPLAN, y Secretario de Actas del CEIEG.
5. Comité Estatal de Información Estadística y Geográfica de Veracruz de Ignacio de la Llave.

#### Presentación:

- Avances del Programa Anual de Trabajo 2024.
- Preliminar de la Evaluación del cumplimiento del Programa Estatal de Información Estadística y Geográfica, 2019- 2024.

Lic. José Enrique Nachón Martínez, Subdirector del Sistema Estatal de Información y de la Evaluación del Desempeño.

- Lic. Rosa Isela Gutiérrez León, Jefa del Departamento de Integración de Información Estadística y Geográfica de la SEFIPLAN.
- Presentación de la Encuesta Intercensal 2025.

Ing. Juan Manuel Yglesias López, Coordinador Estatal del INEGI, y Secretario Técnico del CEIEG.

## 6. Asuntos Generales

Ing. Juan Manuel Yglesias López, Coordinador Estatal del INEGI, y Secretario Técnico del CEIEG.

Mtra. Ana Paola Trujillo Torres, directora del Sistema Nacional de Información Estadística y Geográfica (SNIEG) en el Ámbito Estatal. INEGI, Aguascalientes.

Ing. Miguel Ángel Vizconde Ortuño, director regional Oriente. INEGI, Puebla.

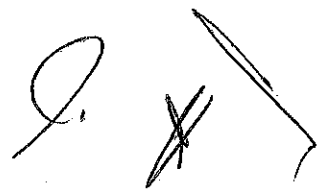
## 7. Clausura

Mtro. Vladimir Cruz Acosta, Subsecretario de Planeación, y Presidente Suplente del CEIEG.

El Mtro. Orlando Sosa López, Director General de Planeación y Evaluación de la SEFIPLAN y Secretario de Actas del CEIEG, solicita a los presentes su apoyo para proceder a la toma de la fotografía oficial para constancia visual de la sesión.

- 
- IV. Para dar continuidad al desarrollo de la sesión, el Mtro. Orlando Sosa López, Director General de Planeación y Evaluación de la SEFIPLAN y Secretario de Actas del CEIEG, expuso el estatus de cumplimiento de los acuerdos tomados en la pasada sesión. Los resultados son los siguientes:

**Estatus con corte al 6 de noviembre de 2024**



No. de Acuerdo	Acuerdo	Responsable	Seguimiento	Estatus
CEIEG-VER-ORD-01-24/ACU-01	Atender la solicitud para informar el estatus y el desarrollo de los proyectos realizados en el marco del CEIEG desde el 2019 al 2024 para su presentación en la 2a Sesión Ordinaria 2024.	Mtro. Orlando Sosa López, Director General de Planeación y Evaluación de la Secretaría de Finanzas y Planeación, y Secretario de Actas del CEIEG.	Se informó del Estatus de los proyectos.	Atendido
CEIEG-VER-ORD-01-24/ACU-02	Cumplir en tiempo y forma las solicitudes de los registros administrativos con la información estadística y geográfica que se requieran en el marco del CEIEG.	Mtro. Orlando Sosa López, Director General de Planeación y Evaluación de la Secretaría de Finanzas y Planeación, y Secretario de Actas del CEIEG.	Se informó sobre la atención que las Unidades del Estado atendieron a los requerimientos de información solicitada.	Atendido

El Mtro. Sosa López explicó que durante la presente Administración Pública Estatal 2019-2024 se realizaron 14 proyectos de gestión, asesoría y seguimiento en conjunción con diversas dependencias del ámbito federal, estatal y municipal. Las Unidades de Estado con las que se trabajó coordinadamente fueron: CONANP, COESPO (2 proyectos), SECTUR, SEDARPA, SEDECOP (3 proyectos), SEDEMA, SEV, SPC, SS-SEVER, SSP y Ayuntamiento de Xalapa.

Mención especial merecen los siguientes productos surgidos en el seno del Comité:

- El Atlas de Riesgo del Estado de Veracruz, con la participación de la Secretaría de Protección Civil, el INEGI y la SEFIPLAN; de acceso público.
- El Servicio de Información para el Análisis Geodelictivo y de Emergencias del Estado de Veracruz, coordinado por la Secretaría de Seguridad Pública, de uso interno.

- El Sistema de Información Geoeducativa del Estado de Veracruz, a cargo de la SEV.
- El Sistema denominado Información Georreferenciada del Sector Rural, por la SEDARPA.
- I-CLUSTER y la Oficina Virtual de Información Económica (OVIE) Estatal, administrado por SEDECOP.
- Mapa de Riesgos de la Dirección de Protección contra Riesgos Sanitarios en el Estado de Veracruz, por SESVER.
- La herramienta Aptitud territorial de sitios de disposición final de residuos sólidos urbanos, por la SEDEMA, y
- Oficina Virtual de Información Económica del Municipio de Xalapa (OVIE).

Subrayó que la información estadística y geográfica difundida por el portal reúne cualidades de calidad, actualización, fundamentación legal y rigor normativo y metodológico; así como criterios de relevancia para el diseño de políticas, las estrategias y la toma de decisiones en el ámbito gubernamental y para la sociedad en general.

No omitió resaltar que este gran esfuerzo contó en todo momento con el apoyo de la Coordinación Estatal del INEGI y de la SEFIPLAN; en esta última, a cargo específicamente la Dirección General de Innovación Tecnológica; y de la Subsecretaría de Planeación, a través de la Dirección General de Planeación y Evaluación.

En ese tenor, expresó que una de las grandes fortalezas del CEIEG Veracruz es su Sitio Web, por lo que se invita a su consulta y difusión, pues en él se encontrará una gran variedad de información, incluidos los proyectos mencionados, así como otros documentos para análisis y de interés diverso.

En cuanto a los recursos humanos, financieros, materiales, informáticos y documentales, advirtió que ninguno de los proyectos y tareas realizadas representaron costo externo, y sí, ahorros significativos de dichos recursos. Por ejemplo, se estima que diez de los proyectos realizados hubieran requerido una inversión de más de 8 millones por año. Ello sin considerar otros costos de infraestructura física, electrónica y de sistemas, que gracias al CEIEG se convirtieron en ahorros dirigidos a acciones estratégicas.

Asimismo, al encontrarse bajo la gestión total del Estado, resulta viable que la información administrativa y técnica pueda ser entregable a la siguiente administración, a quien se le recomendará su seguimiento y perfeccionamiento.

- V. Correspondió al Lic. José Enrique Nachón Martínez, Subdirector del Sistema Estatal de Información y de la Evaluación del Desempeño de la SEFIPLAN, dar cuenta del estatus de avance del Programa Anual de Trabajo 2024.

En ese tenor, comentó que dado el momento de transición que vive la gestión estatal es imperativo cerrar un ciclo en la trayectoria del CEIEG. Por tal motivo se presenta a los miembros del Comité los logros alcanzados por el programa.

Con fundamento en el PEEG 2019-2024, se destacó que en el presente año se redoblaron los esfuerzos en la divulgación de las bases metodológicas y en sus actualizaciones, dirigidas a la integración de información estadística y geográfica en el Estado de Veracruz.

Prueba de lo anterior es la difusión del levantamiento de los Censos Económicos 2024; el evento astronómico relativo al Eclipse Total de Sol del mes de abril; los resultados de Veracruz referidos a las encuestas EMIM, EMEC, EMS, ENEC y SGRM; las actualizaciones de las encuestas ENADID, ENDUTIH y de la Estadística de Vehículos de Motor registrados en circulación (VMRC), así como las Consultas Públicas: "Actualización de las Reglas para la integración y operación de los Comités Técnicos Especializados de los Subsistemas Nacionales de Información (RIOCTE)"; sobre la actualización metodológica de la "Información de la Carta de Uso del Suelo y Vegetación a escala 1:250,000"; "la Norma Técnica para la Elaboración de Metadatos de los Procesos de Producción de la Información Estadística y Geográfica"; "Actualización metodológica del Sistema de Información sobre Nacimientos en el marco del Sector Salud y la "Metodología de la Encuesta Intercensal 2025".

La promoción de dichos temas y demás información estadística y geográfica se encuentra disponible en el Sitio CEIEG en: <http://ceieg.veracruz.gob.mx/>. Cabe señalar, que, en el presente año, hasta el mes de octubre, se registraron 21, 436 visitas al portal.

En cuanto a la realización y/o avance de los productos y proyectos acordados, a lo largo de los últimos seis años ha sido posible blindar los procesos logísticos de una forma clara y expedita en cuanto a:

- La integración de Información Estadística y Geográfica de los Estados para México en Cifras.
- El Censo Nacional de Gobierno Estatal; y
- El Diagnóstico de Oferta y Demanda de la Información Estadística y Geográfica, Capital Humano y Tecnológico de la Administración Pública Estatal.

Así también, destacó la estrategia de migrar la información estadística y geográfica generada por los Grupos de Trabajo del CEIEG a la Plataforma de *Software Docker*, con el propósito de dar mayor seguridad cibernética.

Mención especial merece algunos de los productos más consolidados y desarrollados en el seno del CEIEG que son los Cuadernillos Municipales 2024, cuya difusión será a través del portal CEIEG. A la información que tradicionalmente se viene



presentando de los sectores de geografía, gobierno, medio ambiente, demografía, desarrollo social, economía, comunicaciones y transportes, y finanzas públicas; ahora se incorporará información relativa a coberturas educativas, resultados específicos para cada municipio derivado del Censo Agropecuario 2022, del Censo Nacional de Gobiernos Municipales y al reordenamiento de variables de las finanzas públicas.

En seguimiento a las actividades del Programa de Capacitación 2024 a través de la Plataforma PROCAPACITA (<https://www.snieg.mx/PROCAPACITA/#!/aula:virtual>), en las modalidades virtual y en línea, se reporta que fueron realizados 22 eventos, con la participación de 77 Unidades de Estado y 267 servidores públicos capacitados.

En general, el PAT 2024 contabiliza 16 actividades programadas, las cuales se cumplirán al 100% en el presente mes. Todo lo anterior en el marco de colaboración legal, técnica y administrativa del CEIEG.

Correspondió el turno de participación a la Lic. Rosa Isela Gutiérrez León, Jefa del Departamento de Integración de Información Estadística y Geográfica de la SEFIPLAN, quien procedió a exponer el Ejercicio de Evaluación de Resultados Preliminares del Programa Estatal de Estadística y Geografía del Estado de Veracruz de Ignacio de la Llave 2019-2024.

La Lic. Gutiérrez León subrayó que, de acuerdo por lo informado por la Coordinación Estatal del INEGI en Veracruz, este tipo de ejercicio no tiene precedente, ni a nivel local ni a nivel nacional.<sup>1</sup>

Presentó a continuación los objetivos evaluados y sus resultados preliminares:

Objetivo	Resultados preliminares
I Impulsar la consolidación del SIEGVER y del SNIEG.	<ul style="list-style-type: none"> <li>- Establecimiento del convenio de continuidad de la Operación del CEIEG en el Estado de Veracruz de Ignacio de la Llave.</li> <li>- Atención y seguimiento de los acuerdos del CEIEG.</li> <li>- 3 eventos de Diagnóstico de Oferta y Demanda de Información Estadística y Geográfica, Infraestructura y Capital Humano en el período 2019 – 2024. Con base en el histórico de datos arrojados por tales eventos se puede determinar que: se obtuvo un ligero incremento de UUEE<sup>1/</sup> encargadas de producir e integrar información; asimismo, incrementó la generación de</li> </ul>



Objetivo	Resultados preliminares
	<p>documentos internos de las UUEE y su representación en mapas.</p> <ul style="list-style-type: none"> <li>- Alineación y actualización del PEEG y sus PAT's al Plan Veracruzano de Desarrollo 2019-2024, al Programa Sectorial de Finanzas Públicas y Planeación 2019-2024, a la Actividad Institucional correspondiente, en lo local.</li> </ul> <p>Y en lo nacional, al Programa Nacional de Estadística y Geografía 2019 -2024; así también, en lo referente a la Agenda 2030.</p>

Para dicho ejercicio se adoptaron las metodologías del CONEVAL, las cuales, en lo general, se dirigen a tres aspectos: de estructura (diseño y consistencia), mecanismos de monitoreo y de evaluación propiamente dichos; y de coordinación y gestión (logro de resultados – EdR).

<p>I. Impulsar la consolidación del SIEGVER y del SNIEG.</p>	<ul style="list-style-type: none"> <li>- Establecimiento del convenio de continuidad de la Operación del CEIEG en el Estado de Veracruz de Ignacio de la Llave.</li> <li>- Atención y seguimiento de los acuerdos del CEIEG.</li> <li>- 3 eventos de Diagnóstico de Oferta y Demanda de Información Estadística y Geográfica, Infraestructura y Capital Humano en el período 2019 – 2024. Con base en el histórico de datos arrojados por tales eventos se puede determinar que: se obtuvo un ligero incremento de UUEE<sup>1/</sup> encargadas de producir e integrar información; asimismo, incrementó la generación de documentos internos de las UUEE y su representación en mapas.</li> <li>- Alineación y actualización del PEEG y sus PAT's al Plan Veracruzano de Desarrollo 2019-2024, al Programa Sectorial de Finanzas Públicas y Planeación 2019-2024, a la Actividad Institucional correspondiente, en lo local.</li> </ul> <p>Y en lo nacional, al Programa Nacional de Estadística y Geografía 2019 -2024; así también, en lo referente a la Agenda 2030.</p>
--	--



<p>II. Aplicar la normatividad técnica y metodológica señalada por el SNI EG.</p>	<p>Como estrategia para alcanzar dicho objetivo, se realizó a través del Portal del CEIEG la difusión de los documentos e instrumentos pertinentes.</p> <p>Recurriendo también al histórico de datos de los diagnósticos citados (2019, 2021 y 2024), destaca el resultado de la variable relativa al problema de obtener información estadística y/o geográfica, donde se refleja una disminución significativa en el desconocimiento de fuentes de información.</p> <p>El logro de lo anterior en parte por la difusión de los Portales CEIEG y SNI EG, así también por la atención otorgada, en el seno del CEIEG, a las solicitudes específicas de capacitación y asesoría.</p>
<p>III. Utilizar la información de ambos sistemas en la conformación<sup>1/</sup> de políticas, programas y proyectos públicos, así como en la toma de decisiones.</p>	<p>Dos actividades sustentan la conclusión de haber cumplido en su totalidad este objetivo:</p> <ul style="list-style-type: none"> <li>- La ejecución del Programa Anual de Capacitación, Formación y Mejora de las Habilidades Técnicas de los servidores públicos de las UUEE. Se precisa que en el período 2019 a 2024 se realizaron 204 eventos, con lo cual se atendieron las necesidades de capacitación de 3706 participantes.</li> <li>- La actualización continua del Portal del CEIEG.</li> </ul>
<p>IV. Implementar el Subsistema de Información Geográfica.</p>	<p>En el periodo 2019 a 2024, congruente con la revisión de acuerdos efectuada por el C. Director General de Planeación y Evaluación de la SEFIPLAN y Secretario de Actas del CEIEG en seguimiento al acuerdo CEIEG-1ª SO – 01 – 2024, el Subsistema de Información Geográfica se fortaleció con la creación de 14 proyectos sustentados en la normatividad técnico-metodológica recomendada en el seno del CEIEG. Lo anterior significa que estarán a disposición de la siguiente administración gubernamental.</p> <p>Así también, para robustecer el cumplimiento de este objetivo, el Portal del CEIEG permite el acceso a otros proyectos en los ámbitos nacional, estatal de la sociedad civil en el país; así también, a otros proyectos internacionales.</p>



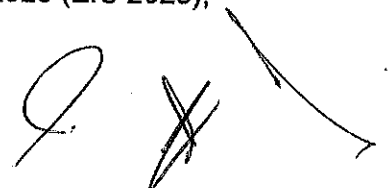
<p>V. Contribuir con la infraestructura de información del SIEGVER y del SNIEG.</p>	<p>Lo anterior sustentado en la comunicación y difusión continua de actividades para la conformación de información, específicamente para:</p> <ul style="list-style-type: none"> <li>- Registros Nacionales de Información Estadística y Geográfica.</li> <li>- Censo Nacional de Gobierno Estatal.</li> <li>- Información Estadística y Geográfica de los Estados para México en Cifras.</li> <li>- Cuadernillos Municipales (correspondiente a cada uno de los municipios veracruzanos, es decir, 212).</li> <li>- Infografías, documentos de análisis coyuntural y estudios prospectivos.</li> <li>- Diseño de la plataforma para la integración de información para el seguimiento a los Objetivos de Desarrollo Sostenible (ODS) a nivel municipal (<a href="http://ceieg.veracruz.gob.mx/2019/09/24/agenda-2030-ods/">http://ceieg.veracruz.gob.mx/2019/09/24/agenda-2030-ods/</a> ). No obstante, también se estará recopilando información de otras fuentes destacadas como son: PNUD México, CIDE y Banco Mundial.</li> </ul>
---	---

<sup>1/</sup> Unidades de Estado.

La Lic. Gutiérrez León subrayó el carácter preliminar de este reporte y concluye su participación con una importante recomendación a los servidores públicos representantes de las unidades de estado, en el sentido de que este esfuerzo evaluado en la coordinación, gestión y logro de resultados dirigido a la integración y uso de información estadística y geográfica, quede cristalizado como estrategia de ahorro de recursos y del aprovechamiento de lo que el CEIEG ofrece.

Así también, se espera que dicha información sustente iniciativas de trabajo, trátase de análisis, informes o proyectos indispensables para la toma de decisiones en los tres órdenes de gobierno, así también para la comunidad académica y para la sociedad civil, en la certeza de que se trata de información relevante, consistente, confiable y de calidad, fruto de la voluntad de todos y cada uno de los miembros que constituyen el CEIEG de Veracruz de Ignacio de la Llave.

VI. El Ing. Juan Manuel Yglesias López, Coordinador Estatal del INEGI y Secretario Técnico del CEIEG tuvo a bien informar ante el pleno de esta Segunda Sesión Ordinaria 2024 los aspectos generales de la Encuesta Intercensal 2025 (EIC 2025),



la cual se viene aplicando desde el año 2015, y cuyo antecedente se encuentra en los Censos de Población de 1995 y 2005.

Para el Ejercicio 2025, su objetivo central es: *generar información estadística actualizada que proporcione estimaciones sobre el volumen, la composición y la distribución de la población y de las viviendas del territorio nacional, a la mitad del periodo decenal previsto para los censos de población y vivienda, manteniendo la comparabilidad histórica. Además, obtener estimadores de proporciones, tasas y promedios de las variables estudiadas con desagregación geográfica hasta municipio o demarcación territorial.*

De los asuntos que derivan del objetivo general del EIC 2025, el Ing. Yglesias López resalta los siguientes objetivos específicos:

- Proporcionar información sobre el número de personas y su distribución espacial por municipio o demarcación territorial y conocer la composición de la población, en cuanto a edad y sexo.
- Generar información sobre los componentes de la dinámica demográfica, lo cual es relevante para conocer el estatus de tales factores, especialmente posterior a la emergencia sanitaria.
- Producir información sobre las características de las viviendas particulares habitadas y de esta forma, conocer las condiciones de habitación de las personas.
- Producir información estadística que servirá de insumo para focalizar la planeación, organización y ejecución de políticas públicas, hasta nivel de municipio o demarcación territorial.
- Proporcionar insumos para la medición de la pobreza por lustro a nivel municipal o de demarcación territorial, con fundamento en el artículo 37 de la Ley General de Desarrollo Social.

Aprovecha para comentar adicionalmente que en este momento se está levantando la Encuesta Nacional de Ingreso y Gastos en los Hogares (ENIGH). Ello es fundamental, dado que las informaciones de la EIC y de la ENIGH se complementan para llegar densamente a ese cálculo de los indicadores de la pobreza.

- Dar insumos para el seguimiento y atención a compromisos internacionales como son los ODS y el Consenso de Montevideo.
- Proporcionar al público en general la información que contribuya al conocimiento de la realidad nacional.

De manera preferencial, el Ing. Yglesias López revela a los miembros del CEIEG las bases metodológicas a seguir:

- La información se captará a partir de una muestra robusta de viviendas particulares habitadas, y sus integrantes. Veracruz representa el 14% de la muestra probabilística nacional, la cual es de alrededor de 7 millones de viviendas particulares. Es decir, la muestra más grande a nivel nacional con 953 mil viviendas aproximadamente.
- El período de levantamiento dará inicio en marzo de 2025.
- Se le preguntará al *informante adecuado*, aquel que cumpla las condiciones de ser residente habitual de la vivienda y que conozca las características de esta y sus ocupantes.
- La captación de información en papel será excepcional, dado que se cuenta con infraestructura tecnológica innovadora en los métodos de recolección, fundamentalmente con apoyo de DCM (dispositivos de cómputo móvil). Así también se tienen considerados métodos complementarios como las entrevistas por internet y las asistidas por teléfono.
- Mediante la consulta pública fue posible identificar las necesidades de información; así también, determinar la representatividad que tendrán los resultados.
- Lo anterior permitió en la fase de planeación de la EIC 2025 dar un formato con suficientes elementos y criterios para conocer el desarrollo y evolución demográfica de las características de las viviendas hasta nivel municipal o de demarcación territorial, como ya fue mencionado; sin soslayar la importancia que hoy representa la información relativa a los grupos de población indígena, afrodescendiente, y en pobreza extrema.
- La publicación de resultados se realizará a través de los siguientes productos: tabulados predefinidos, sistemas de consulta, microdatos y publicaciones temáticas.

El Ing. Juan Manuel Yglesias López, Coordinador Estatal del INEGI en Veracruz y Secretario Técnico del CEIEG, intervino a fin de anunciar la participación de los invitados de honor en la 2ª Sesión Ordinaria del CEIEG Veracruz.

La Mtra. Ana Paola Trujillo Torres, Directora del Sistema Nacional de Información Estadística y Geográfica (SNIEG) en el Ámbito Estatal, con sede en Aguascalientes, inició su participación agradeciendo a todos los representantes de las unidades de estado que conforman el CEIEG.

Precisó que es el INEGI quien coordina las acciones del SNIEG, atendiendo al mandato constitucional correspondiente. Así también, recordó a la audiencia que los comités estatales de información estadística y geográfica fueron creados en 2009.

Con respecto a la buena operación de estos comités estatales **Veracruz ha sido un referente a nivel nacional.**

Comentó que inclusive en todas las sesiones consultivas del SNIEG siempre se ha puesto como ejemplo a Veracruz por su vinculación con instituciones educativas, por la participación tan activa que tienen las instituciones y las dependencias en los Censos Nacionales de Gobierno, tanto a nivel estatal, municipal, procuración de justicia, entre otros aspectos; lo cual contribuye a la generación de información de interés nacional.

Ha llamado la atención de las autoridades del SNIEG los Cuadernillos Municipales, los cuales han sido revisados cuidadosamente y se valoran como muy importantes, dado que actualmente se viene apoyando la tendencia de reforzar y fortalecer el Sistema en los ámbitos estatal y municipal.

Así también, se ha hecho una revisión exhaustiva de la página del CEIEG, tal como lo recomienda la Lic. Rosa Isela Gutiérrez León, Jefa del Departamento de Integración de Información Estadística y Geográfica de la SEFIPLAN, de consultar la página del CEIEG Veracruz para el aprovechamiento de los contenidos que ahí se concentran.

Oficinas Centrales del INEGI ha revisado mucho este portal del CEIEG, precisamente por la información que Veracruz presenta.

La Mtra. Trujillo Torres compartió que actualmente se está desarrollando un proyecto a nivel municipal, y precisamente se consideró la consulta de estos Cuadernillos Municipales con el propósito de tomar las buenas prácticas que se han establecido en el marco del Comité, y poder replicarlas a nivel nacional.

Comentó que ya se está trabajando para que el próximo año la información de cada uno de los Comités esté en la página del SNIEG, y que a través de ello se pueda visualizar toda esta información y los proyectos que generan.

Por esta respuesta tan activa entre las instituciones, gracias al liderazgo de SEFIPLAN en conducir al Comité Estatal, Veracruz ha sido seleccionado para participar en varias pruebas piloto.

En 2021 inició la modernización de los registros nacionales. Derivado de ello se reporta que el día de ayer ya fueron publicados los Registros Nacionales de Información Estadística y Geográfica (RNIEG) federales y estatales, por lo que se invitó a visitar el sitio SNIEG en el apartado correspondiente.

Paso siguiente, comentó la Mtra. Trujillo Torres, se debe aprovechar toda esta riqueza de información que se está generando a través de estos registros.

El tipo de información que se puede obtener de ellos es:

- La explotación de los registros administrativos.
- Los mecanismos de evaluación para garantizar la calidad de estos registros.

- La revisión de información entre Entidades Federativas lo que permite espacios de comunicación interestatal e interinstitucional; por ejemplo, los registros relativos a los procesos de producción de información turística. De esta forma, se puede estar enterado de lo que vienen realizando otros Comités, así como difundir lo que se está haciendo en la Entidad Veracruzana.
- Otra prueba piloto en la que está participando Veracruz de Ignacio de la Llave, uno de los cinco estados que lo están haciendo, es la relativa a los registros catastrales, con lo cual se atiende un mandato constitucional y lo dispuesto por la Ley del SNIEG. Se espera que esta información venga a enriquecer lo que reporte la EIC 2025, con datos que se espera empezar a captar a través de los registros de los catastros, tanto estatales como municipales, y que va a servir a los proyectos institucionales y a la generación de información de interés nacional.

Así también la Mtra. Trujillo Torres compartió algunos datos respecto a los registros nacionales con relación a los 66 registros presentados por Veracruz:

- 91% refiere registros estadísticos
- 92%, a procesos de producción
- 8%, a integración de información, es decir, cuando la dependencia integra esta información para atender otros procesos de producción.

En cuanto a los registros estadísticos:

- 32% atiende temas de gobierno
- 27% a temas sociodemográficos
- 85% lo hace a través del aprovechamiento de registros administrativos

En el caso de los registros nacionales de información geográfica, el 83% utiliza la generación de información cartográfica.

Todos estos registros resultan útiles para revisar la información que se está generando, y también para difundirlos en una plataforma para que los tomadores de decisiones y el público en general pueda ver la oferta de información estadística y geográfica de las Entidades Federativas.

Este año se integró al RNIEG 75 instituciones del ámbito federal. La inscripción de la oferta estadística y geográfica de dichas instancias aportó 309 registros respecto a procesos de producción y 62 a trabajos de integración de información.

A nivel nacional en el ámbito estatal fueron 689 instituciones de las 32 entidades federativas; asimismo, es posible informar que se cuenta con registros de todas las entidades, con un total de 1,716 registros; de los cuales se desagrega 1,493 relativos a procesos de producción.

Este año se está en una primera etapa de los registros municipales, para lo cual también se pide el apoyo para poder tener esta muestra municipal y poder avanzar a una segunda etapa donde sea posible invitar a más municipios.



Se reconoció que lo anterior representa grandes esfuerzos a cargo de las coordinaciones estatales; sin embargo, a cambio, se tendrá el beneficio de contar con registros nacionales en los tres órdenes de gobierno.

Lo anterior ha permitido encontrar muchos procesos interesantes que eran desconocidos y que van a servir también para intercambiar información entre municipios con características similares.

En este año se trabajó con las capitales y los municipios más grandes, y otros municipios que en Censo de Gobierno reportaron que contaban con unidades administrativas para la generación de información estadística y geográfica, y que tuvieron a bien responder a la invitación.

Realmente ha sido muy rico lo que se está generando en el Comité Estatal de Información Estadística y Geográfica de Veracruz, y es para el SNIEG un gran referente, sobre todo en el compartir las mejores prácticas con otros comités estatales que inician debido a los cambios de gobierno.

Así también ha sido muy gratificante ver que el CEIEG ha tenido continuidad en su operación, con lo cual se ha podido alcanzar que todos estos proyectos sigan contribuyendo al logro de los objetivos plasmados en su plan de desarrollo y sus programas de trabajo.

El Ing. Miguel Ángel Vizconde Ortuño, Director Regional Oriente del INEGI en Puebla, inició su intervención con un mensaje de felicitación al CEIEG Veracruz por su **13° aniversario**.

Agradeció a la C. Directora del Sistema Nacional de Información Estadística y Geográfica (SNIEG) en el Ámbito Estatal el haber compartido sintéticamente aspectos muy complejos y diversos con relación a la consolidación del Sistema en las Entidades Federativas.

Coincidió con la funcionaria en reconocer que el **CEIEG Veracruz es de los que mejor funcionan a nivel nacional**, aunque advierte que no está en él decirlo dado que su operación es supervisada por la unidad administrativa del INEGI de la que Él es el Titular<sup>2</sup>. Sin embargo, es muy justo reconocer la labor realizada por este Comité.

Trae a colación el momento en que el INEGI obtiene su autonomía, y desde entonces tiene un doble papel. Uno, como generador de información, dado que levanta todos los censos agropecuarios, económicos, de población y vivienda, y los de gobierno, así como un gran número de encuestas, tanto económicas como sociodemográficas; y un segundo rol, como coordinador del SNIEG. Esto implica integrar a todas las Unidades de Estado, en estas dos vertientes, a fin de dar

---

<sup>2</sup> Corresponde a la Dirección Regional Oriente del INEGI la administración de las Coordinaciones Estatales de los estados de Hidalgo, Puebla, Tlaxcala y Veracruz.

cumplimiento a las normas que rigen la generación de información estadística y geográfica.

Lo anterior con el propósito de brindar información a los usuarios en general, gobierno, universidades y particulares.

En el INEGI se tiene la opinión de que la información que no se usa, pierde su valor, de ahí el gran compromiso y el empeño de hacer llegar la información a quien la puede aprovechar; por ejemplo, investigadores, estudiantes y a todo aquel al que le pueda ser útil. Y precisamente esa aplicabilidad es lo que le da un gran valor.

Al término de su participación reiteró su felicitación al CEIEG Veracruz, a fin de que siga siendo ejemplo y continúe funcionando como lo ha venido haciendo hasta ahora y que sea posible seguir reuniéndonos en próximas sesiones.


### **CIERRE DE LA SESIÓN**



Siendo las 13:45 horas de la fecha señalada, el Mtro. Vladimir Cruz Acosta, Subsecretario de Planeación y Presidente Suplente del CEIEG procedió a clausurar formalmente la Segunda Sesión Ordinaria 2024.


Las actividades de esta sesión se realizaron para el cumplimiento del artículo 31 de la Ley del Sistema Nacional de Información Estadística y Geográfica, así también a los acuerdos 11ª/IX/2016 de fecha 15 de diciembre de 2016 y 5ª/XXIV/2009 de fecha 22 de junio de 2009, mediante los cuales la Junta de Gobierno del Instituto Nacional de Estadística y Geografía actualizó las Reglas para la Integración y Operación de los Comités Técnicos Especializados de los Subsistemas Nacionales de Información y la creación de los Comités Estatales de Información Estadística y Geográfica.

Para dar fe de los acontecimientos sucedidos en esta Segunda Sesión Ordinaria 2024 firman al calce los miembros directivos del Comité Estatal de Información Estadística y Geográfica del Estado de Veracruz de Ignacio de la Llave.

### **ASISTENTES A LA SESIÓN**

Nombre	Unidad de Estado	Cargo en la Unidad de Estado	Cargo en el CEIEG	Firma
Mtro. Vladimir Cruz Acosta	Secretaría de Finanzas y Planeación	Subsecretario de Planeación	Presidente Suplente	

Nombre	Unidad de Estado	Cargo en la Unidad de Estado	Cargo en el CEIEG	Firma
Mtro. Orlando Sosa López	Secretaría de Finanzas y Planeación	Director General de Planeación y Evaluación	Secretario de Actas	
Ing. Juan Manuel Yglesias López	Instituto Nacional de Estadística y Geografía	Coordinador Estatal del INEGI	Secretario Técnico	