

## COMITÉ ESTATAL DE INFORMACIÓN ESTADÍSTICA Y GEOGRÁFICA DEL ESTADO DE VERACRUZ DE IGNACIO DE LA LLAVE (CEIEG)

### Minuta de la Primera Sesión Ordinaria 2023

En la ciudad de Xalapa-Enríquez, Veracruz, y de conformidad con lo establecido en el artículo 31 de la Ley del Sistema Nacional de Información Estadística y Geográfica, los acuerdos 11ª/IX/2016 de fecha 15 diciembre de 2016 y 5ª/XXIV/2009 de fecha 22 de junio de 2009, mediante los cuales, la Junta de Gobierno del Instituto Nacional de Estadística y Geografía, actualizó las Reglas para la integración y operación de los Comités Técnicos Especializados de los Subsistemas Nacionales de Información y la creación de los Comités Estatales de Información Estadística y Geográfica respectivamente. Así como a la convocatoria formal realizada por oficio personalizado a los integrantes e invitados del Comité, siendo las 11:00 horas del día jueves 8 de junio del presente, se reunieron dichos participantes para dar acto protocolario a la Primera Sesión Ordinaria 2023 del CEIEG y el desahogo a los puntos señalados en el orden del día.

Este evento se efectuó en el Auditorio de la Secretaría de Finanzas y Planeación (SEFIPLAN) del Gobierno del Estado, sita en la Avenida Xalapa, Núm. 301 esquina Blvd. Ruiz Cortines, Colonia Unidad del Bosque-Pensiones de esta ciudad.

- I. Se inicia la Sesión con la intervención y bienvenida del Lic. Vladimir Cruz Acosta, Subsecretario de Planeación y Presidente Suplente del CEIEG en representación del Mtro. José Luis Lima Franco, Secretario de Finanzas y Planeación y Presidente del CEIEG; agradeciendo la presencia del Lic. Salvador Moreno Luna, Subdirector de Apoyo al SNIEG en el Ámbito Estatal y la C.P. Dania Berenice Durón Ramírez, Subdirectora de Integración de los Registros Nacionales de Información Estadística y Geográfica

AR



(RNIEG), ambos de Oficinas Centrales del INEGI, así como el Ing. Juan Manuel Yglesias López, Coordinador Estatal en Veracruz del INEGI y Secretario Técnico del CEIEG; además de los servidores públicos de las Unidades de estado de la Administración Pública Federal, Estatal y Municipal; las Instituciones Académicas, los Organismos Autónomos y las Cámaras Empresariales. Reiterando el agradecimiento de su presencia a esta **Primera Sesión Ordinaria 2023 del Comité Estatal de Información Estadística y Geográfica del Estado de Veracruz de Ignacio de la Llave.**

- II. En su intervención el Lic. Vladimir Cruz Acosta, Subsecretario de Planeación y Presidente Suplente del CEIEG, comenta que sin lugar a dudas se puede señalar que no hay más que el trabajo colegiado, tal y como se ha venido desarrollando para seguir fortaleciendo al CEIEG, dando continuidad a los proyectos de información que año con año dan cuenta de un Estado diverso, dinámico y complejo.

Dicha situación no es para menos ya que si bien, desde hace varios años se han establecido 10 regiones socioculturales para visualizar al territorio veracruzano, en el entendido de que dichas regiones, presentan rasgos comunes en lo que a sus habitantes se refiere, como la Huasteca Alta, Huasteca Baja, Totonaca, Nautla, Capital, Las Montañas, Sotavento, Papaloapan, Los Tuxtlas y La Olmeca.

El Estado de Veracruz, al igual que el resto de las Entidades en el país, se encuentra dividido en demarcaciones municipales, 212 para ser precisos, lo cual se refleja en el Proyecto estadístico de los Cuadernillos Municipales que año con año se revisan, actualizan, integran y difunden desde el portal del CEIEG, a fin de proporcionar registros administrativos de estadísticas vitales y sociales así como de aspectos geográficos y de orden fiscal, económico y poblacional, entre otros seleccionados por su relevancia e importancia para la planeación y los diversos procesos que ocupan y competen en la Administración Pública en General,



AR






tarea nada fácil, ya que se requiere voluntad, colaboración y capacidad técnica y organizativa para llevar a cabo la totalidad de actividades que permitan integrar las bases de datos con las cifras y/o registros administrativos para la información estadística y cartografía que alimentan dichos cuadernillos.

- III. Acto seguido, se da el uso de la voz al Lic. Alberto Rosendo García, Director General de Planeación y Evaluación, y Secretario de Actas del CEIEG, quien procede con la declaratoria del *quorum* legal para llevar a cabo esta Primera Sesión Ordinaria 2023, contando con la presencia de 19 vocales Estatales, 7 vocales Federales y 6 vocales Municipales, siendo un total de 32 vocales.

Posteriormente se hizo la lectura del orden del día, el cual fue aprobado por unanimidad en la disposición siguiente:

### Orden del día

1. Registro de asistentes.
2. Bienvenida a la reunión el Lic. Vladimir Cruz Acosta, Subsecretario de Planeación y Presidente Suplente del CEIEG, en representación del Mtro. José Luis Lima Franco, Secretario de Finanzas y Planeación y Presidente del CEIEG.
3. Apertura de la reunión el Lic. Vladimir Cruz Acosta, Subsecretario de Planeación y Presidente Suplente del CEIEG.
4. Pase de lista de asistencia, declaratoria de *quorum* legal, aprobación de la Orden del día y toma de fotografía, Lic. Alberto Rosendo García, Director General de Planeación y Evaluación de la SEFIPLAN y Secretario de Actas del CEIEG.
5. Revisión de acuerdos de la 2ª Sesión Ordinaria 2022 por parte del Lic. Alberto Rosendo García, Director General de Planeación y Evaluación de la SEFIPLAN, y Secretario de Actas del CEIEG.



AR



6. Participación de integrantes del Comité Estatal de Información Estadística y Geográfica de Veracruz de Ignacio de la Llave, para el desarrollo de los puntos:

- **Presentación y aprobación:**  
**"Programa Anual de Trabajo 2023"** (PAT).  
Lic. Alberto Rosendo García, Director General de Planeación y Evaluación de la SEFIPLAN y Secretario de Actas del CEIEG, y el Lic. José Rafael Cobos Moll, Subdirector del Sistema Estatal de Información y de la Evaluación del Desempeño.
- **Presentación del Sitio WEB de los RNIEG.**  
C.P. Dania Berenice Durón Ramírez, Subdirectora de Integración de los Registros Nacionales de Información Estadística y Geográfica (RNIEG) de las Oficinas Centrales del INEGI.
- **Informe de la Primera Sesión del Consejo Consultivo Nacional 2023 (CCN)**  
Mtra. Soraya Prado Rivera, Secretaria Técnica del Consejo Estatal de Población y Representante Estatal ante el Consejo Consultivo Nacional del SNIEG.
- **Resultados Oportunos de los Censos Agropecuarios, 2022**  
Ing. Juan Manuel Yglesias López, Coordinador Estatal del INEGI y Secretario Técnico del CEIEG.

7. **Acuerdos y Compromisos**, a cargo del Lic. Alberto Rosendo García, Director General de Planeación y Evaluación y Secretario de Actas del CEIEG.



8. **Asuntos Generales**, a cargo del Ing. Juan Manuel Yglesias López, Coordinador Estatal Veracruz del INEGI y Secretario Técnico del CEIEG.
  9. **Clausura** por parte del Lic. Vladimir Cruz Acosta, Subsecretario de Planeación y Presidente Suplente del CEIEG.
- IV. Conforme al orden del día, una vez declarado el *quorum* legal y aprobado el mismo por los miembros del Comité, el Lic. Alberto Rosendo García, Director General de Planeación y Evaluación de la SEFIPLAN y Secretario de Actas del CEIEG, solicita a los presentes su apoyo para la organización y ubicación al interior del auditorio para proceder con la toma de la fotografía oficial para constancia.
- Para continuar con su intervención, refiere que se logró satisfacer en tiempo y forma las necesidades de información así como el seguimiento y cumplimiento del acuerdo pendiente que enseguida se describe:

No de Acuerdo	Actividad	Estatus
CEIEG2aSO/01/2022	<p>Revisar y emitir los comentarios pertinentes para el Programa Anual de Trabajo (PAT) 2023, mediante el formato que estará disponible a partir del 16 de diciembre en el portal del CEIEG y cuya liga de acceso se les hará llegar por correo electrónico.</p> <p>Considerando como fecha límite el 16 de enero de 2023.</p>	<p>Se cumple con la aprobación del PAT 2023 en esta 1ª Sesión Ordinaria 2023.</p>







- Siguiendo con la reiteración del conocimiento de la fundamentación normativa de donde se origina el PEEG 2019/2024 y de este, el PAT para este 2023 en Coordinación con la representación en la Entidad del INEGI como instancia técnica, para la ejecución y cumplimiento de los principios, bases y normas establecidos en el SNIEG.
- Presenta al Comité la aportación y participación del portal del CEIEG en la consulta y difusión de las actividades del SNIEG, así como la constancia a través de su estadística de las visitas efectuadas.
- Toca el turno al Lic. José Rafael Cobos Moll, Subdirector del Sistema Estatal de Información y de la Evaluación del Desempeño quien expone las principales actividades por hacer en el marco del CEIEG y en el desarrollo del Programa Anual de Trabajo (PAT) 2023 aprobado, resaltando la conclusión del Censo Nacional de Gobiernos Estatales (CNGE), el progreso del proyecto de Información Estadística y Geográfica de los Estados para México en Cifras (IEGEMC) y el Programa de Capacitación 2023, además de los Cuadernillos Municipales 2023 de los 212 municipios en su nueva edición; entre otros.

---

V. En este punto se pasa a las presentaciones a cargo de otros integrantes del Comité y que corresponden a:

- **La C.P. Dania Berenice Durón Ramírez, Subdirectora de Integración de los Registros Nacionales de Información Estadística y Geográfica (RNIEG) de las Oficinas Centrales del INEGI,** expone sobre el sitio web RNIEG; detalla, a partir de su marco legal ya reconocido, continuando con el objetivo de poner a disposición el inventario de la producción u oferta de información estadística y geográfica oficial así como las unidades



AR




de estado, ya sean Unidades Administrativas con Funciones Estadísticas (UAFE) o Unidades Generadoras de Información Geográfica (UGIG) encargadas de la generación de registros administrativos, concluyendo con la descripción de los pasos a seguir para el acceso al portal del RNIEG, así como los productos a obtener.

- **El Mtro. José Antonio Xohua Chacón, Jefe de Oficina de Estudios Sociodemográficos y Planeación, en representación de la Lic. Soraya Prado Rivera, Secretaria Técnica del Consejo Estatal de Población,** hace mención que El pasado 18 de abril de 2023 se llevó a cabo la Primera Sesión 2023 del Consejo Consultivo Nacional (CCN) en la cual se presentaron los resultados y actividades realizadas en los órganos colegiados que conforman el SNIEG, así como temas de interés y proyectos relevantes para el Sistema, los cuales fueron comentados por las y los consejeros de este órgano colegiado.

En esa sesión, la presidenta del Instituto Nacional de Estadística y Geografía y del CCN, Graciela Márquez Colín, dio cuenta del estado general de las actividades realizadas en los órganos colegiados que conforman el SNIEG, como la publicación y actualización de disposiciones normativas del Sistema, la inclusión de Indicadores Clave con diversas temáticas al Catálogo Nacional de Indicadores (CNI); y la determinación de programas de información como de Interés Nacional (IIN).

Se inició con la presentación del Programa Estratégico del Sistema Nacional de Información Estadística y Geográfica (PESNIEG) 2022–2046, el cual se destacó por ser resultado de un amplio proceso de discusión y consulta ante todas las instancias y órganos que conforman el SNIEG.

Continuando con la presentación de los programas de información determinados como de Interés Nacional por la Junta de Gobierno del INEGI en 2022: la Encuesta Nacional sobre Uso del Tiempo





(ENUT) y la Información Geoespacial de las Áreas Naturales Protegidas (ANP). Esta última, estuvo a cargo de la Subdirección de Geomática de la Comisión Nacional de Áreas Naturales Protegidas (CONANP) destacando el objetivo de dar a conocer los límites de los polígonos envolventes de las ANP, Zonificación Primaria y Subzonificación, Información de Interés Nacional considerada como el principal instrumento para proteger el Patrimonio Natural de la Nación.

El titular de la Dirección General de Estadísticas Sociodemográficas del INEGI, presentó la ENUT, la cual proporciona información estadística para la medición de todas las formas de trabajo de las personas, tanto de forma remunerada como no remunerada. Esta Información brinda elementos que visibilizan las brechas en materia del uso del tiempo invertido por hombres y mujeres en actividades productivas y no productivas, por lo que contribuye al diseño de políticas públicas con un enfoque inclusivo.

La Vicepresidenta del Subsistema Nacional de Información Geográfica, Medio Ambiente, Ordenamiento Territorial y Urbano presentó el Marco Integrado de Información Geoespacial, cuya visión es lograr el uso eficiente de la información geoespacial por parte de todos los países para medir, monitorear y lograr un desarrollo social, económico y ambiental sostenible. La sesión concluyó con la participación de las consejeras y los consejeros, quienes emitieron diversos comentarios e intercambiaron opiniones sobre la relevancia de los temas expuestos, así como de diversas propuestas de mejora para el fortalecimiento de la información que se produce en el marco del SNIEG.

Se concluyó dando a conocer a los integrantes del Consejo la publicación del Sitio de los Registros Nacionales de Información Estadística y Geográfica, espacio que conjunta las referencias básicas de la oferta estadística y geográfica del país en esta primera etapa a nivel estatal.



KP





A esta primera sesión, asistieron consejeras y consejeros representantes de la Administración Pública Federal del Poder Legislativo y Judicial, el Banco de México, el Instituto Federal de Telecomunicaciones y de los grupos de entidades federativas; la presidenta del Instituto Nacional de las Mujeres, la Secretaria Ejecutiva del mismo Instituto y presidenta del Comité Técnico Especializado de Información con Perspectiva de Género, así como también, se contó con la participación de los integrantes de la Junta de Gobierno, el Órgano Interno de Control, direcciones y coordinaciones generales del INEGI.

- **El Ingeniero Juan Manuel Yglesias López, Coordinador Estatal Veracruz del INEGI,** presento los Resultados Oportunos de los Censos Agropecuarios 2022 de relativa importancia en donde resalto inicialmente la superficie rural y de uso o vocación agropecuaria con 6.9 millones de hectáreas (Mh) y 5.8 respectivamente, representando esta última el 6.6 por ciento de la superficie nacional; de éstas, el Censo Agropecuario cubrió un aproximado de 4.9 Mh contra lo declarado por las y los productores de 4.2 Mh, de las cuales 2.6 Mh son de uso agrícola, que con respecto al último Censo del 2007, decreció un aproximado de 0.2 Mh.

La superficie para uso agrícola, cuenta con 527,185 Unidades de Producción Agropecuarias (UPA) de las que 494,968 UPA con 2.4 Mh están activas y de estas, al momento del Censo, 2.1 Mh se encontraban sembradas; con las 2.4 Mh, Veracruz es la primera entidad a nivel nacional por la superficie que dedica al uso agrícola y en actividad.

El número de unidades de producción agropecuaria activas, ha presentado un incremento con respecto al 2007, sin embargo, el promedio de la superficie agrícola ha disminuido de 6.2 a 4.8 Hectáreas (Has); por lo que la distribución de las unidades de producción de propiedad de personas físicas por tamaño, el 68.4 por ciento son de unidades de producción agropecuaria y forestal de hasta 5 Has.



AR



En lo que se refiere a mano de obra el total de 3,081,845, el 90.7 por ciento son hombres y 286,677 mujeres; del total resalta que con 1'991,243 son jornaleros con la debida consideración estadística de la duración del contrato y del patrón contratante. La participación de la mujer en las labores agropecuarias y del campo con respecto al último Censo, ha disminuido de 11.3 a 9.3 por ciento por lo que la entidad ocupa el 12.4 por ciento de todos los jornaleros hombres y mujeres del país.

Para Veracruz en cuanto a los productores, resalta el rango de edad de mayores de 45 a 64 años, con el 45.0 por ciento y mayores de 65 a más años, con el 28.5 por ciento.

En lo que se refiere a escolaridad, se observa un incremento de las y los productores en secundaria de 10.1 a 18.8 por ciento, bachillerato o preparatoria de 3.2 a 8.0 por ciento, así como licenciatura o posgrado de 3.3 a 5.4 por ciento, predominando la primaria de 55.5 a 51.9 por ciento, así como sin estudios de 26.9 a 14.8 por ciento.

Se ha incrementado la cantidad de tractores propios de 9,396 en el Censo Agropecuario 2007 (CA2007) a 14,807 en el Censo Agropecuario 2022 (CA 2022), es decir, un crecimiento del 57.6 por ciento o 3.1 por ciento anual. Veracruz cuenta con un promedio de tractores por Unidad de producción de 1.2.

Las unidades de producción agropecuaria y forestal con obtención de crédito y seguro, ha presentado un relativo incremento del 86.9 por ciento con un crecimiento anual del 4.3 por ciento; los principales problemas de las unidades de producción agropecuaria resaltan los altos costos de insumos y servicios con el 84.8 por ciento y los factores climáticos con el 62.2 por ciento.

Para finalizar el Ing. Yglesias, informo que el 21 de noviembre de 2023, el INEGI publicará los resultados definitivos a nivel nacional y por entidad, sus metadatos, así como su respectiva síntesis metodológica y su glosario.

---

VI. Conforme al orden del día, el Lic. Alberto Rosendo García, Director General de Planeación y Evaluación de la SEFIPLAN, y Secretario



AR





de Actas del CEIEG, propone a los participantes, el siguiente acuerdo, mismo que fue votado y aprobado por unanimidad:

- **CEIEG1aSO/01/2023.** Cumplir en tiempo y forma, las solicitudes de información estadística, geográfica y de registros administrativos que se realicen en el marco del CEIEG.

- 
- Para los Asuntos Generales, se da el uso de la voz al Ing. Juan Manuel Yglesias López, Coordinador Estatal Veracruz del INEGI y Secretario Técnico del CEIEG, quien reconoce los trabajos realizados dado el compromiso que se ha tenido, y reitera la importancia del acuerdo expresado y toma como ejemplo el Proyecto de *Información Estadística y Geográfica de los Estados para México en Cifras*, en donde solicita a los presentes el proporcionar la información en tiempo y forma con la confianza y apertura por parte del INEGI y la SEFIPLAN para seguir trabajando en el marco del comité, con el propósito de integrar los registros de los tres poderes de gobierno.
  - Concluye su participación agradeciendo la participación a cada uno de los asistentes.

- 
- VII. El Lic. Vladimir Cruz Acosta, Subsecretario de Planeación, y Presidente Suplente del CEIEG, agradece la asistencia de todos los participantes y a nombre del Secretario de Finanzas y Planeación, Mtro. José Luis Lima Franco, procede a realizar la clausura de la Primera Sesión Ordinaria 2023 del CEIEG siendo las 13:40 hrs., del día jueves 8 de junio de 2023.

Dando cumplimiento al artículo 31 de la Ley del Sistema Nacional de Información Estadística y Geográfica, los acuerdos 11ª/IX/2016 de fecha 15 de diciembre de 2016 y 5ª/XXIV/2009 de fecha 22 de junio de 2009, mediante los cuales la Junta de Gobierno del Instituto Nacional de Estadística y Geografía actualizó las Reglas para la Integración y



AR



Operación de los Comités Técnicos Especializados de los Subsistemas Nacionales de Información y la creación de los Comités Estatales de Información Estadística y Geográfica. Se anexa lista de asistencia y de los Responsables del Comité con firmas autógrafas.

Nombre	Dependencia	Carácter del Comité	Firma
Lic. Vladimir Cruz Acosta	Secretaría de Finanzas y Planeación	Presidente Suplente	
Lic. Alberto Rosendo García	Secretaría de Finanzas y Planeación	Secretario de Actas	
Ing. Juan Manuel Yglesias López	Instituto Nacional de Estadística y Geografía	Secretario Técnico	